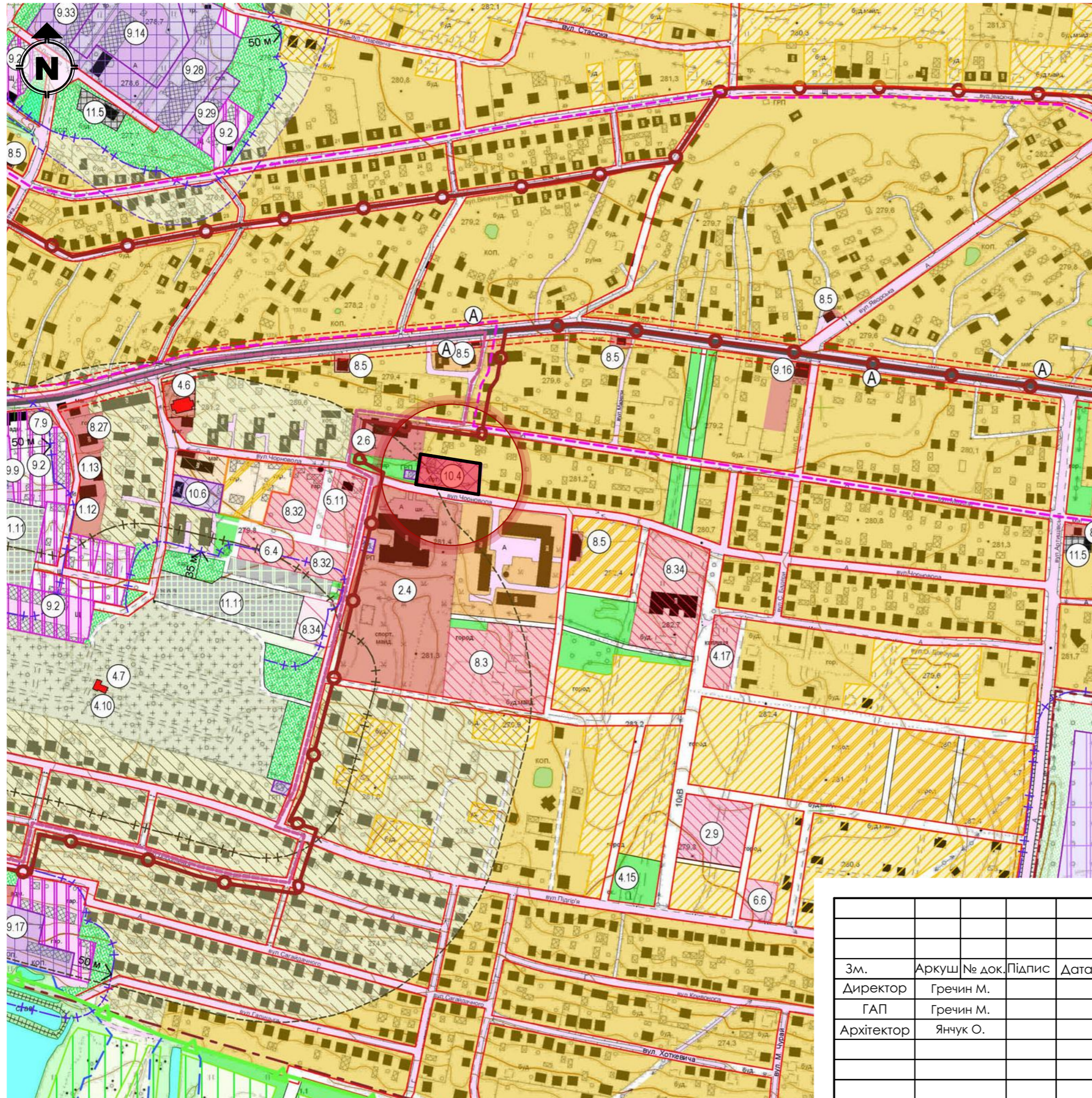


# Схема розташування території в планувальній структурі населеного пункту

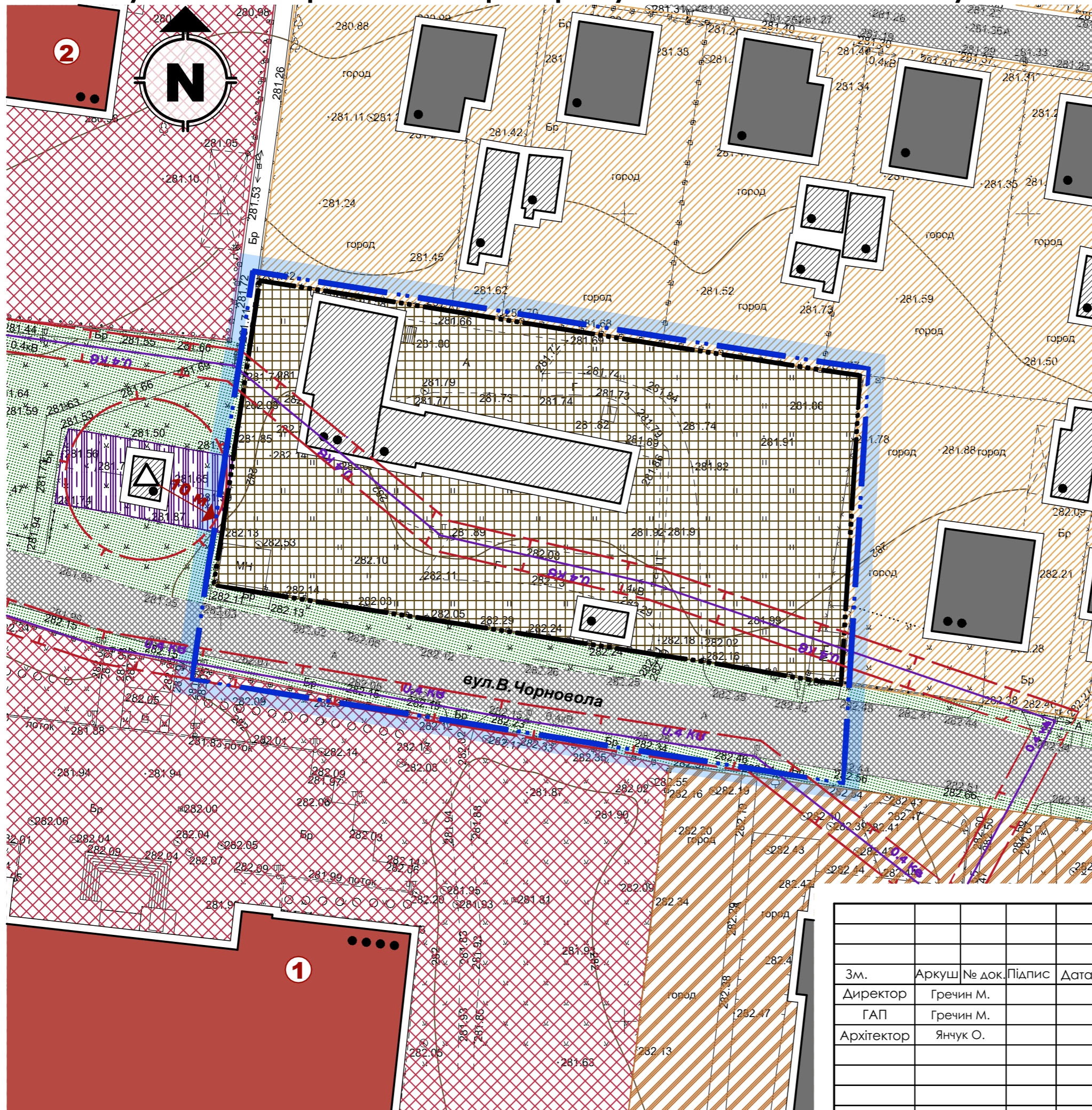


## УМОВНІ ПОЗНАЧЕННЯ

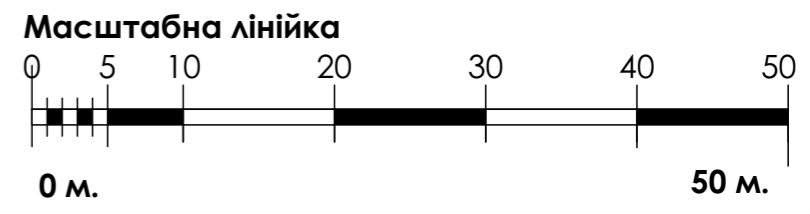
	Межа земельної ділянки
	- межа Городоцької міської ради;
	- адміністративна межа міста Городок;
	- межі сусідніх населених пунктів;
	- адміністративні, громадські установи та їх території;
	- території, відведені під будівництво об'єктів громадського обслуговування;
	- резервні території громадського призначення;
	- пам'ятки архітектури;
	- території квартирної забудови;
	- резервні території квартирної забудови;
	- території садибної житлової забудови;
	- території, відведені під садибну забудову та в стадії будівництва;
	- резервні території житлової забудови;
	- резервні території високощільної малоповерхової забудови;
	- території, де можливе будівництво житла після ліквідації об'єкту шкідливого впливу, закриття кладовища при погодженні з органами санепідемнагляду;
	- території, де не дозволяється нове житлове будівництво;
	- території житлової забудови, які пропонуються до переселення;
	- території, на яких дозволяється нове житлове будівництво за умови ліквідації шумового дискомфорту;
	- території масивів садибних ділянок;
	- масиви садибних ділянок - резервні території садибного будівництва;
	- території підприємницької діяльності, комерції;
	- території виробничих підприємств;
	- території, відведені під розміщення виробничих підприємств, складів, об'єктів логістики;
	- резервні території виробничих підприємств, складів, об'єктів логістики;
	- території комунальних підприємств;
	- території сільськогосподарських підприємств;
	- території складських об'єктів;
	- території об'єктів обслуговування автотранспорту;
	- території, відведені під розміщення об'єктів обслуговування автотранспорту;

					<b>Замовник:</b> Городоцька міська рада			
Зм.	Аркуш	№ док.	Підпис	Дата	Детальний план території щодо зміни цільового призначення для будівництва та обслуговування багатоквартирного житлового будинку з вбудовано-прибудованими приміщеннями громадського призначення по вул.Чорновола, 10а в м.Городок			
Директор	Гречин М.				<b>Детальний план території</b>	Стадія	Аркуш	Аркушів
ГАП	Гречин М.					<b>ДПТ</b>	1	5
Архітектор	Янчук О.				Схема розташування території в планувальній структурі населеного пункту			
					<b>ТЗОВ «ГЕО БУД»</b> Сертифікат: AA003946			

# План існуючого використання території суміщений з схемою існуючих планувальних обмежень, М 1:500

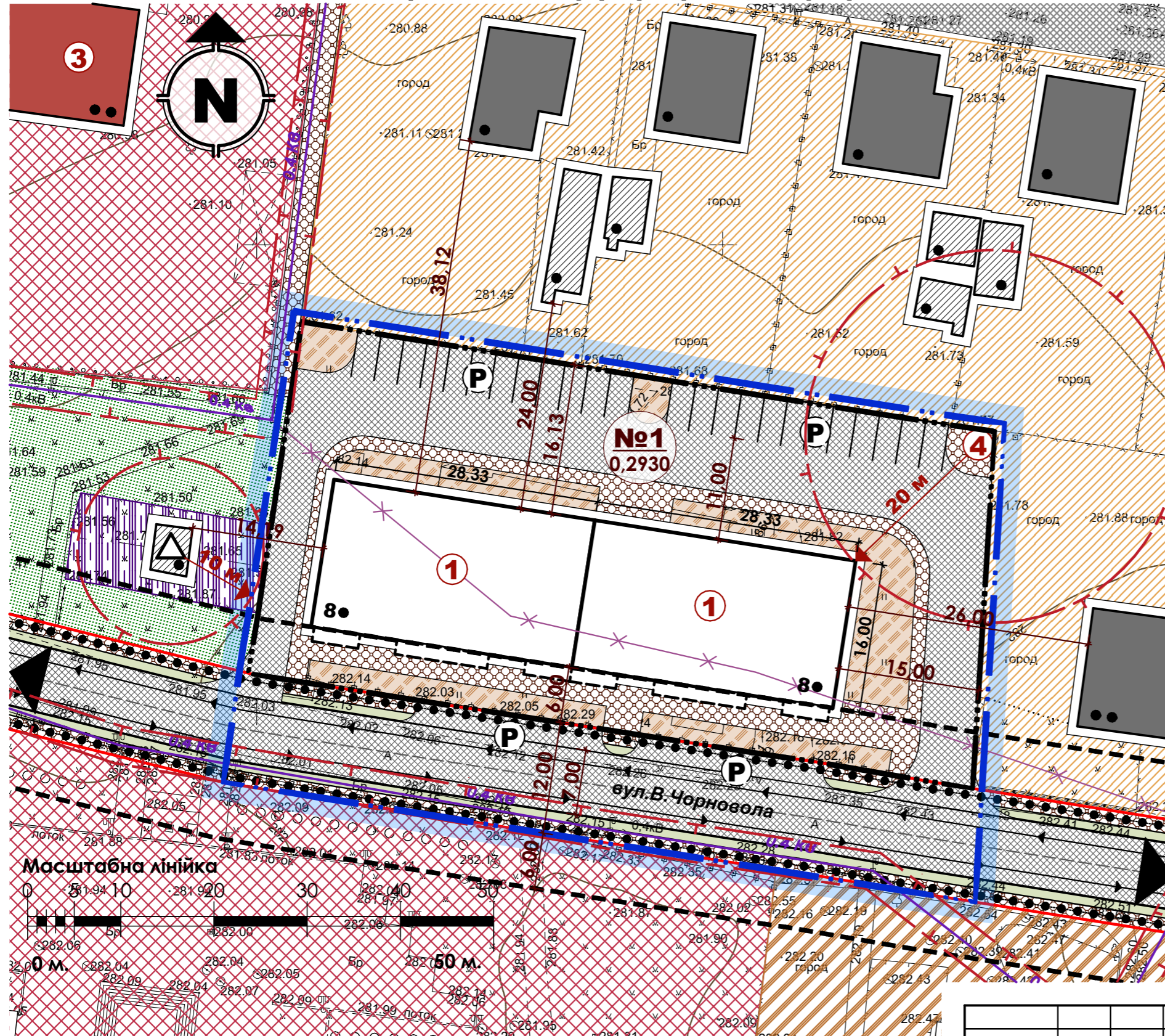


УМОВНІ ПОЗНАЧЕННЯ	
Існуючі	Найменування
<b>Адміністративні межі територій</b>	
	Межа території на яку розробляється детальний план території
	Межа земельної ділянки
<b>Функціональне зонування території</b>	
	Територія житлової садибної забудови
	Територія житлової багатоквартирної забудови
	Територія громадської забудови
	Територія сільськогосподарського призначення
	Територія інженерної інфраструктури
	Територія комунальних об'єктів
	Озеленення території
	Замощення доріг та проїздів
<b>Будівлі та споруди</b>	
	Житловий будинок
	Громадська будівля
	Нежитлова будівля
<b>Інженерне обладнання</b>	
	Газорозподільний пункт (ГРП, ШРП)
	Повітряна ЛЕП 0,4 кВ
<b>Планувальні обмеження</b>	
	Охоронна зона (крім охоронних зон навколо пам'яток культурної спадщини)



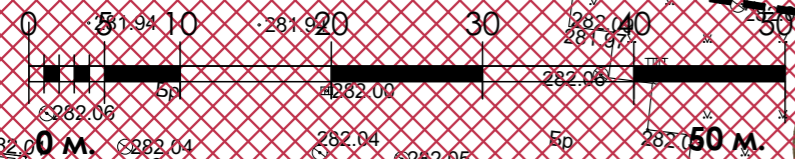
<b>Замовник:</b> Городоцька міська рада										
Зм.	Аркуш	№ док.	Підпис	Дата						
Директор	Гречин М.									
ГАП	Гречин М.									
Архітектор	Янчук О.									
<b>Детальний план території</b>				<table border="1"> <tr> <td>Стадія</td> <td>Аркуш</td> <td>Аркушів</td> </tr> <tr> <td><b>ДПТ</b></td> <td><b>2</b></td> <td><b>5</b></td> </tr> </table>	Стадія	Аркуш	Аркушів	<b>ДПТ</b>	<b>2</b>	<b>5</b>
Стадія	Аркуш	Аркушів								
<b>ДПТ</b>	<b>2</b>	<b>5</b>								
План існуючого використання території суміщений з схемою існуючих планувальних обмежень, М 1:500				<b>ТЗОВ «ГЕО БУД»</b> Сертифікат: АА003946						

# Проектний план поєднаний з схемою проектних планувальних обмежень та схемою організації руху транспорту і пішоходів, М 1:500



УМОВНІ ПОЗНАЧЕННЯ		
Існуючі	Існуючі	Найменування
<b>Адміністративні межі територій</b>		
		Межа території на яку розробляється детальний план території
		Межа земельної ділянки
<b>Функціональне зонування території</b>		
		Територія житлової садибної забудови
		Територія житлової багатоквартирної забудови
		Територія громадської забудови
		Територія інженерної інфраструктури
		Озеленення території
		Замощення доріг та проїздів
		Замощення тротуарів, пішохідних зон
		Червоні лінії вулиць
		Лінії регулювання забудови
		Рух автомобілів
		Напрямок пішохідного руху
<b>Будівлі та споруди</b>		
		Житловий будинок
		Громадська будівля
		Нежитлова будівля
<b>Інженерне обладнання</b>		
		0.4 кВ
		Повітряна ЛЕП 0,4 кВ яка переноситься
		Газорозподільний пункт (ГРП, ШРП)
<b>Планувальні обмеження</b>		
		Охоронна зона (крім охоронних зон навколо пам'яток культурної спадщини)

## Масштабна лінійка



## ЕКСПЛІКАЦІЯ

№	Найменування	Примітка
1	Багатоквартирний житловий будинок	проект
2	Школа	існуюч
3	Дошкільний навчальний заклад	існуюч
4	Смітєзбірні контейнери	проект

**Замовник:** Городоцька міська рада

Детальний план території щодо зміни цільового призначення для будівництва та обслуговування багатоквартирного житлового будинку з вбудовано-прибудованими приміщеннями громадського призначення по вул.Черновола, 10а в м.Городок

## Детальний план території

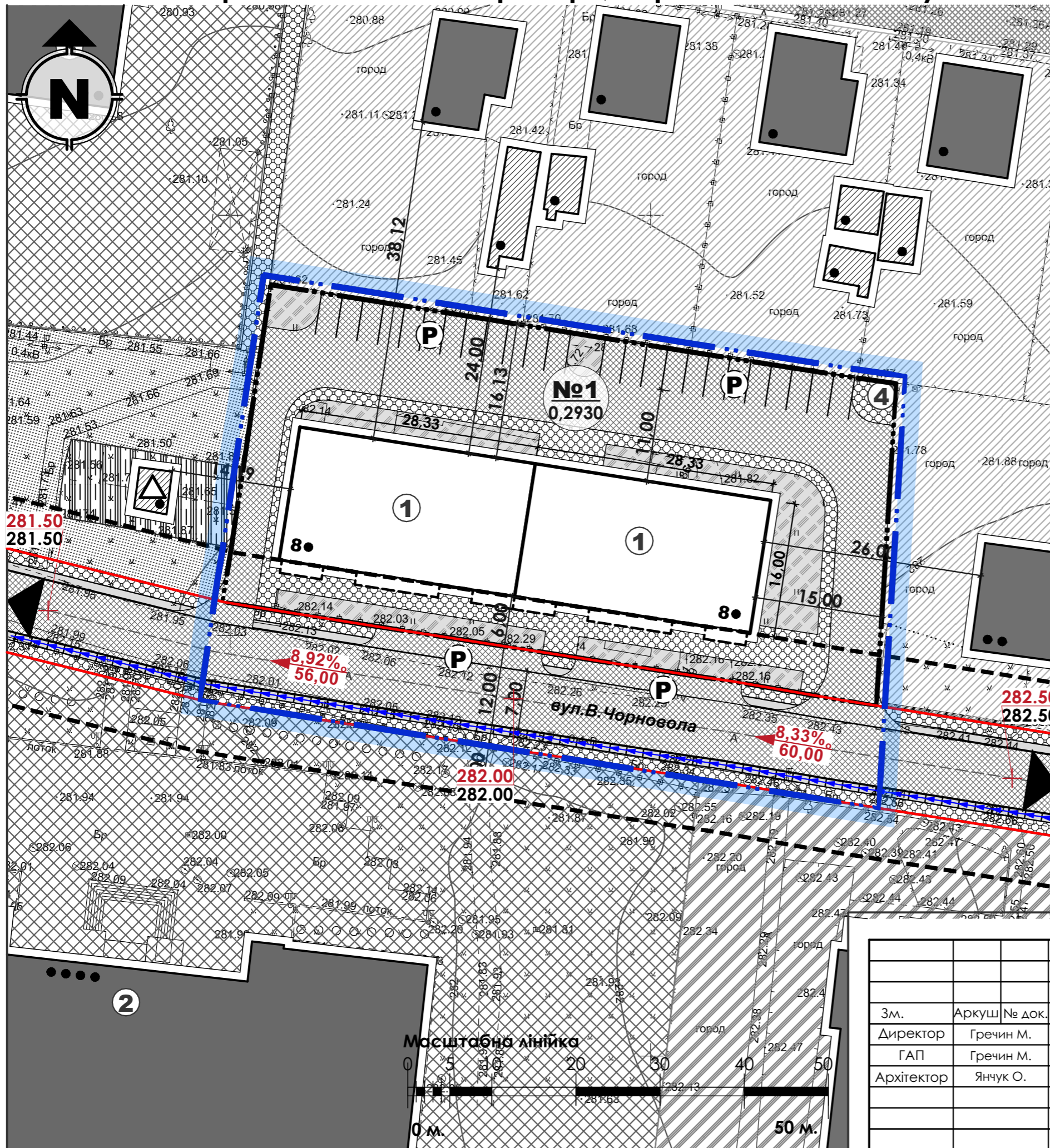
Стадія	Аркуш	Аркушів
ДПТ	3	5

Проектний план поєднаний з схемою проектних планувальних обмежень та схемою організації руху транспорту і пішоходів, М 1:500

**ТЗОВ «ГЕО БУД»**  
Сертифікат:  
АА003946

Зм.	Аркуш	№ док.	Підпис	Дата
Директор	Гречин М.			
ГАП	Гречин М.			
Архітектор	Янчук О.			

# Схема інженерної підготовки території, вертикального планування та червоні лінії, М 1:500



## ЕКСПЛІКАЦІЯ

№	Найменування	Примітка
1	Багатоквартирний житловий будинок	проект
2	Школа	існуюч
3	Дошкільний навчальний заклад	існуюч
4	Сміттєзбірні контейнери	проект

## УМОВНІ ПОЗНАЧЕННЯ

Існуючі	Існуючі	Найменування
<b>Адміністративні межі територій</b>		
		Межа території на яку розробляється детальний план території
		Межа земельної ділянки
<b>Функціональне зонування території</b>		
		Територія житлової садибної забудови
		Територія житлової багатоквартирної забудови
		Територія громадської забудови
		Територія інженерної інфраструктури
		Озеленення території
		Замощення доріг та проїздів
		Замощення тротуарів, пішохідних зон
		Червоні лінії вулиць
		Лінії регулювання забудови
<b>Будівлі та споруди</b>		
		Житловий будинок
		Громадська будівля
		Нежитлова будівля
<b>Вертикальне планування:</b>		
	$\uparrow$ 91.60 91.70	Проектна позначка висоти Натурна позначка висоти
	5% 37.76	Напрямок, ухил та відстань стоку
		Лоток укріплений

Замовник: Городоцька міська рада

Детальний план території щодо зміни цільового призначення для будівництва та обслуговування багатоквартирного житлового будинку з вбудовано-прибудованими приміщеннями громадського призначення по вул.Черновола, 10а в м.Городок

Детальний план території

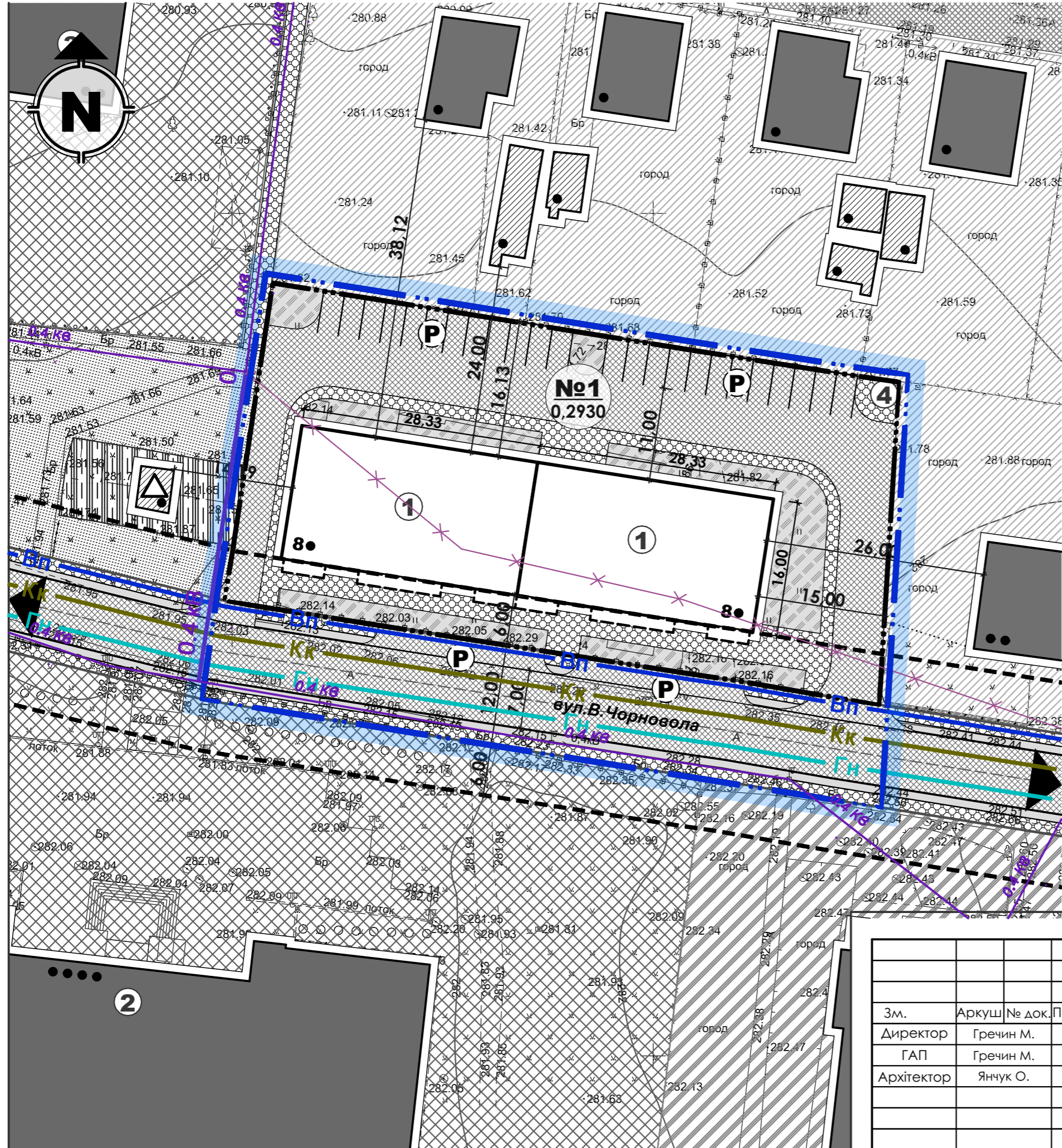
Стадія	Аркуш	Аркушів
ДПТ	4	5

Схема інженерної підготовки території, вертикального планування та червоні лінії, М 1:500

**ТЗОВ «ГЕО БУД»**  
Сертифікат:  
АА003946

Зм.	Аркуш	№ док.	Підпис	Дата
Директор	Гречин М.			
ГАП	Гречин М.			
Архітектор	Янчук О.			

# Схема інженерних мереж, споруд та використання підземного простору, М 1:500



ЕКСПЛІКАЦІЯ		
№	Найменування	Примітка
1	Багатоквартирний житловий будинок	проект
2	Школа	існуюч
3	Дошкільний навчальний заклад	існуюч
4	Смітезбірні контейнери	проект

УМОВНІ ПОЗНАЧЕННЯ		
Існуючі	Існуючі	Найменування
<b>Адміністративні межі територій</b>		
		Межа території на яку розробляється детальний план території
		Межа земельної ділянки
<b>Функціональне зонування території</b>		
		Територія житлової садибної забудови
		Територія житлової багатоквартирної забудови
		Територія громадської забудови
		Територія інженерної інфраструктури
		Озеленення території
		Замощення доріг та проїздів
		Замощення тротуарів, пішохідних зон
<b>Будівлі та споруди</b>		
		Житловий будинок
		Громадська будівля
		Нежитлова будівля
		Повітряна ЛЕП 0,4 кВ
		Повітряна ЛЕП 0,4 кВ яка переноситься
		Мережа господарського-питного водопроводу
		Самопливна каналізаційна мережа комунальної каналізації
		Газопровід низького тиску

<b>Замовник:</b> Городоцька міська рада										
Зм.	Аркуш	№ док.	Підпис	Дата						
Директор	Гречин М.									
ГАП	Гречин М.									
Архітектор	Янчук О.									
<b>Детальний план території</b>				<table border="1"> <tr> <td>Стадія</td> <td>Аркуш</td> <td>Аркушів</td> </tr> <tr> <td>ДПТ</td> <td>5</td> <td>5</td> </tr> </table>	Стадія	Аркуш	Аркушів	ДПТ	5	5
Стадія	Аркуш	Аркушів								
ДПТ	5	5								
Схема інженерних мереж, споруд та використання підземного простору, М 1:500				<b>ТЗОВ «ГЕО БУД»</b> Сертифікат: АА003946						