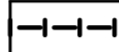



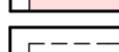






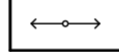

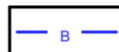









УМОВНІ ПОЗНАЧЕННЯ

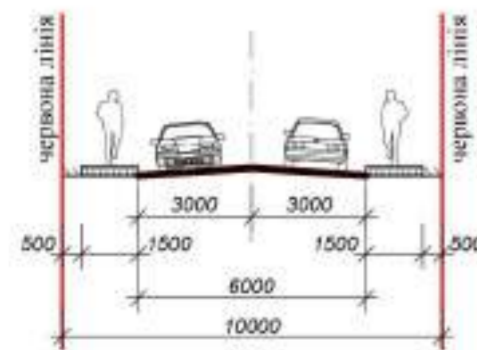
-  межа земельної ділянки для зміни цільового призначення
-  вулиці та проїзди в червоних лініях
-  ґрунтова дорога
-  існуючі будівлі та споруди
-  планові житлові будинки
-  проєктовані будівлі і споруди
-  озеленення
-  тверде покриття проїздів
-  напрям руху транспорту
-  напрям руху пішоходів
-  ЛЕП 10кВ
-  охоронна зона ЛЕП
-  водопровід
-  охоронна зона водопроводу
-  кабель зв'язку
-  охоронна зона кабелю зв'язку
-  кабельна електрична лінія
-  землі сільськогосподарського призначення
-  територія житлової забудови
-  очисні споруди
-  лінія регулювання забудови

ЕКСПЛІКАЦІЯ БУДІВЕЛЬ ТА СПОРУД




№ по генплану	Найменування	Примітки
1	СТО на десять постів	проект.
2	Адміністративно- офісна будівля	проект.
3	Автостоянка	проект.
4	Майданчик зберігання вживаних автомобілів	проект.
5	Магазин - склад автозапчастин	проект.
6	Майданчик для зберігання контейнерів з ТПВ	проект.
7	Очисні споруди	проект.
8	Зарядна станція електрокарів	проект.
9	Житловий будинок	плановий
10	Супермаркет " АТБ"	існуюч.

ТЕХНІКО-ЕКОНОМІЧНІ ПОКАЗНИКИ

Найменування	Одиниця виміру	Значення показників	
		існуюче	проектоване
Площа території в межах ДП	га/%	2,0887/100	2,0887/100
Площа забудови	га/%	-	0,2284/11
Площа твердого покриття під проїздами, автостоянками	га/%	-	0,9512/46
Площа зелених насаджень	га/%	-	0,7759/37
Площа майданчика вживаних автомобілів	га/%	-	0,1332/6
Автостоянка в тому числі для людей з обмеженими можливостями	маш/місць	-	41
	маш/місць	-	6



Перед початком виконання всіх видів земляних робіт необхідно врахувати наявність в зоні виконання робіт підземних інженерних мереж (кабельних електричних ліній, водопроводу, кабельних ліній зв'язку) отримати дозвіл на виконання земляних робіт від організації, яка експлуатує згадані мережі. Виконання робіт без вказаних дозволів, категорично забороняється.

						2023	19/2023
Детальний план території щодо зміни цільового призначення земельної ділянки гр. Кулиняка М.М. для будівництва і обслуговування адміністративних будинків, офісних будівель компанії, які займаються підприємницькою діяльністю, пов'язаній з отриманням прибутку за межами м. Городок Львівського району Львівської області							
Зм	К-ть	Арх	Нц	Підпис	Дата	Генеральний план Стадія: ДПТ Аркуш: 3 Аркушів: 5	
Директор		Романів					
Архітектор		Люсак					
Виконав		Романів				КП Городоцьке архітектурно - планувальне бюро	
Проектний план та схема проектних обмежень, план червоних ліній, схема організації руху транспорту і пішоходів М 1:2000, поперечні профілі вулиць							