

АКЦІОНЕРНЕ ТОВАРИСТВО

«УКРГАЗВИДОБУВАННЯ»

(суб'єкт господарювання)

код згідно з ЄДРПОУ 30019775,

(код ЄДРПОУ/ідентифікаційний код)

вул. Кудрявська, буд. 26/28,

м. Київ, 04053

місцезнаходження юридичної особи або
місце провадження діяльності фізичної
особи – підприємця (поштовий індекс,
адреса)

реєстраційний № **20227209737**

у Єдиному реєстрі з оцінки впливу на
довкілля

21/01-20227209737/2 вир 29.11.2022

(номер та дата складення звіту про
громадське обговорення)

ЗВІТ ПРО ГРОМАДСЬКЕ ОБГОВОРЕННЯ

планованої діяльності

**«Продовження видобування вуглеводнів Добрянського родовища,
розташованого на території Львівського району Львівської області**

згідно зі спеціальним дозволом на користування надрами

№ 6230 від 18.10.2017 року, АТ «Укргазвидобування»

Код ЄДРПОУ 30019775»

На виконання вимог Закону України «Про оцінку впливу на довкілля» Міністерство захисту довкілля та природних ресурсів України підготувало звіт про громадське обговорення планованої діяльності, щодо якої здійснюється процедура оцінки впливу на довкілля відповідно до законодавства.

1. Відомості про оприлюднення документів про плановану діяльність уповноваженим органом на вебсайті Єдиного реєстру з оцінки впливу на довкілля:

1) повідомлення про плановану діяльність, яка підлягає оцінці впливу на довкілля, оприлюднено на вебсайті Єдиного реєстру з оцінки впливу на довкілля (далі – Реєстр) 25 липня 2022 року;

2) оголошення про початок громадського обговорення звіту з оцінки впливу на довкілля оприлюднено на вебсайті Реєстру 18 жовтня 2022 року;

3) звіт з оцінки впливу на довкілля (далі – Звіт з ОВД) та інші документи, надані суб'єктом господарювання, оприлюднено на вебсайті Реєстру 18 жовтня 2022 року;

2. Відомості про оприлюднення документів про плановану діяльність суб'єктом господарювання в друкованих засобах масової інформації та на дошках оголошень:

1) повідомлення про плановану діяльність, яка підлягає оцінці впливу на довкілля, опубліковано у газетах «Про вплив на довкілля» від 22.07.2022 № 22 та «Green Post» від 22.07.2022 № 90;

2) оголошення про початок громадського обговорення Звіту з ОВД опубліковано у газетах «Про вплив на довкілля» від 06.06.2022 № 33 та «Green Post» від 06.10.2022 № 101;

3) повідомлення про плановану діяльність, яка підлягає оцінці впливу на довкілля, розміщувалось на офіційних вебсайтах Судовишнянської, Городоцької, Великолюбінської територіальних громад та Стрийської міської ради (підтвердженням факту розміщення є фотофіксація);

4) оголошення про початок громадського обговорення Звіту з ОВД розміщувалось на офіційних вебсайтах Судовишнянської, Городоцької, Великолюбінської територіальних громад та Стрийської міської ради (підтвердженням факту розміщення є фотофіксація);

3. Перелік матеріалів, наданих на розгляд, які розміщувалися у місцях, доступних для громадськості:

звіт з оцінки впливу на довкілля, а також інші матеріали, надані на розгляд громадськості розміщено:

у приміщенні уповноваженого органу:

Міністерстві захисту довкілля та природних ресурсів України (Департамент екологічної оцінки), за адресою: вул. Митрополита Василя Липківського, 35, Київ, 03035;

у приміщенні органу(ів) місцевого самоврядування відповідної(их) адміністративно-територіальної(их) одиниці (одиниць), що може(уть) зазнати впливу планованої діяльності:

Стрийської міської ради, за адресою: вул. Шевченка, 71, м. Стрий, Львівської області, 82400,

Судовишнянської міської територіальної громади, за адресою: площа Івана Франка, м. Судова Вишня, Яворівський р-н, Львівська обл., 81340,

Городоцької територіальної громади, за адресою: майдан Гайдамаків, 6, м. Городок, Львівський р-н, Львівська обл., 81500,

Великолюбінської територіальної громади, за адресою: вул. Львівська, 74, смт Великий Любін, Львівський р-н, Львівська обл., 81555,

а також в інших загальнодоступних місцях, визначених суб'єктом господарювання (за наявності):

приміщення філії ГПУ «Львівгазвидобування» АТ «Укргазвидобування» за адресою: вул. Рубчака, 27, м. Львів, 79026.

4. Кількість громадських слухань, проведених протягом строку громадського обговорення планованої діяльності (у разі проведення)*:

громадські слухання з обговорення Звіту з ОВД планованої діяльності відбулися ____ року о ____ годині, у приміщенні ____ .

Якщо представники громадськості не з'явилися на громадські слухання, проведення яких було заплановано на ____ року о ____ у приміщенні ____ , за адресою: ____ складається акт про неявку представників громадськості під час проведення громадських слухань у процесі оцінки впливу на довкілля.

*Примітка: відповідно до частини 2¹ статті 17 Закону України «Про оцінку впливу на довкілля» на період дії та в межах території карантину, встановленого Кабінетом Міністрів України з метою запобігання

поширенню на території України коронавірусної хвороби (COVID-19), до повного його скасування та протягом 30 днів з дня скасування карантину, громадські слухання, передбачені статтею 7 цього Закону, не проводяться і на дати, що припадають на цей період, не призначаються.

5. Громадське обговорення планованої діяльності на всіх стадіях процедури оцінки впливу на довкілля:

громадське обговорення обсягу досліджень та рівня деталізації інформації, що підлягає включенню до Звіту з ОВД, тривало 20 робочих днів від дня офіційного оприлюднення повідомлення про плановану діяльність, яка підлягає оцінці впливу на довкілля, та було розпочато 26.07.2022 і завершено 22.08.2022;

громадське обговорення Звіту з ОВД було розпочато 19.10.2022, тривало 25 робочих днів та завершилося 22.11.2022.

6. Перелік отриманих письмових зауважень і пропозицій, які надійшли від громадськості під час проведення громадського обговорення:

з дня офіційного оприлюднення повідомлення про плановану діяльність зауваження і пропозиції від громадськості щодо планованої діяльності до Міністерства захисту довкілля та природних ресурсів України не надходили;

до Звіту з ОВД зауваження та пропозиції від громадськості, не надходили.

Таблиця врахувань наданих зауважень та пропозицій громадськості, отриманих протягом строку громадського обговорення (за наявності)

№ з/п	Прізвище, ім'я, по батькові (для фізичних осіб), а також найменування (для юридичних осіб) особи, що подає зауваження і пропозиції	Зміст зауваження чи пропозиції	Інформація про повне врахування, часткове врахування або обґрунтоване відхилення отриманих під час громадського обговорення зауважень та пропозицій
—	—	—	—
—	—	—	—
—	—	—	—

7. Опис процедури громадського обговорення із громадськістю інших держав у разі проведення транскордонної оцінки впливу на довкілля:

транскордонна оцінка впливу на довкілля по зазначеній планованій діяльності не здійснювалась.

Додатки:

Усі докази оприлюднення та розміщення документів, надані суб'єктом господарювання, згідно з пунктами 2, 3;

Матеріали відповідно до пункту 6.

**Заступник директора департаменту –
начальник відділу оцінки впливу
на довкілля Департаменту
екологічної оцінки**



Олена ГРИЦАК



Паперова копія
електронного
документа

**МІНІСТЕРСТВО ЗАХИСТУ ДОВКІЛЛЯ ТА ПРИРОДНИХ РЕСУРСІВ УКРАЇНИ
(МІНДОВКІЛЛЯ)**

вул. Митрополита Василя Липківського, 35, м. Київ, 03035, тел.: (044) 206-31-00, (044) 206-31-15,
факс: (044) 206-31-07, E-mail: info@merg.gov.ua, ідентифікаційний код 43672853

На № _____

**АКЦІОНЕРНЕ ТОВАРИСТВО
«УКРГАЗВИДОБУВАННЯ»**

04053, вул. Кудрявська, буд. 26/28,
Шевченківський район, м. Київ

Міністерство захисту довкілля та природних ресурсів України повідомляє,
що:

відповідно до Повідомлення про плановану діяльність
АТ «Укргазвидобування», яка підлягає оцінці впливу на довкілля
(реєстраційний номер справи 20227209737 у Єдиному реєстрі з оцінки впливу
на довкілля), щодо продовження видобування вуглеводнів Добрянського
родовища згідно зі спеціальним дозволом на користування надрами № 6230
від 18.10.2017 року, розпочато процедуру оцінки впливу на довкілля у
відповідності до законодавства;

з дня офіційного оприлюднення зазначеного Повідомлення про плановану
діяльність зауваження і пропозиції від громадськості щодо планованої
діяльності до Міністерства захисту довкілля та природних ресурсів України не
надходили.

Заступник Міністра

Олена КРАМАРЕНКО



Інна Теличко
206 31 40



UB
Міндовкілля
№25/4-21/11097-22 від 23.08.2022
КЕП: Крамаренко О. В. 23.08.2022 17:53
58E2D9E7F900307B040000009AA434002346A300
Сертифікат дійсний з 18.05.2022 00:00 до 17.05.2024 23:59

ПРО ВПЛИВ НА ДОВКІЛЛЯ

ВСЕУКРАЇНСЬКА ЩОТИЖНЕВА ГАЗЕТА

ЛИПЕНЬ 22, 2022 | № 22 (084)

Верховна Рада прийняла два євроінтеграційні законопроекти у довкілєвій сфері

18 липня Парламент схвалив в цілому проект Закону України про ратифікацію Поправки та Другої поправки до Конвенції про оцінку впливу на навколишнє середовище у транскордонному контексті № 0154, поданий Президентом України.

Законопроект розширює перелік видів діяльності, на які поширюється Конвенція, запроваджує моніторинг та постійну звітність про виконання Конвенції.

Також ВР схвалила у першому читанні урядовий законопроект № 6477 «Про Національний реєстр викидів та перенесення забруднювачів».

Ще у 2016 році Україна ратифікувала Київський протокол Орхуської Конвенції, підтвердивши готовність вести свою екологічну політику відкрито.

GEOnews

Україна офіційно приєдналася до Міжнародного енергетичного агентства - підписано Декларацію про асоціацію

Церемонія підписання декларації пройшла у Варшаві за участі Міністра енергетики України Германа Галущенка та виконавчого директора МЕА Фатіха Біроля.

Присутня на церемонії Міністр клімату та навколишнього середовища Польщі Анна Москва привітала приєднання України до енергетичної родини МЕА та наголосила на важливості досвіду України в напрацюванні енергетичної політики спільноти.

«Україна відіграє важливу роль у забезпеченні енергетичної безпеки в Європі та за її межами, і вона поставила перед собою амбітні цілі щодо збільшення торгівлі електроенергією з Європою. Я

радий підписанню Спільної декларації з Міністром Галущенком щодо розширення нашої співпраці для досягнення цих цілей», - додав Фатіх Біроль.

Підписання цієї декларації відкриває новий етап партнерства у сфері енергетичної безпеки, зеленого переходу та заходів з відновлення.

GEOnews

Міндовкілля розпочинає співпрацю з чеськими колегами у довкілєвих проектах

Йдеться про співпрацю у сферах:

- проекту «Міжнародна кліматична ініціатива» (IKI), який сприяє залученню інвестицій у сталий розвиток біоенергетики, сільського господарства та землекористування, сприяє підготовці та реалізації пілотних проектів з адаптації до зміни клімату в регіоні Чорного моря.
- проекту «Підтримка встановлення схеми торгівлі викидами парникових газів (СТВ) в Україні», бо Україні потрібен цей інструмент реалізації державної політики в сфері зміни клімату.
- проекту GIZ «Найкращі доступні технології та методи управління (НДТМ), одним з компонентів якого є безпосередня допомога Німеччини нашому бізнесу в модернізації.
- проекту KfW «Підтримка природно-заповідних територій в Україні», який допомагає 8 національним паркам України. Наша амбітна мета - створити 10 національних парків європейського зразка. Це відкриє вікно можливості в тому числі для приватних німецьких інвесторів.

GEOnews

ВР ратифікувала дві грантові Угоди між Україною та ЄІБ для підтримки енергоефективності громадських будівель

ВР ратифікувала дві грантові угоди між Україною та Європейським інвестиційним банком (ЄІБ), які передбача-

ють отримання грантів у 5 млн євро на реалізацію Проекту «Енергоефективність громадських будівель в Україні».

Також, за попереднім погодженням з ЄІБ, Мінрегіон розробив умови участі міст та громад у цьому Проекті, які передбачають можливість відновлення пошкоджених або зруйнованих громадських будівель.

У липні минулого 2021 року ВР ратифікувала Фінансову Угоду між Україною та ЄІБ, якою передбачена термомодернізація близько 1000 громадських будівель в Україні, зокрема дитячих садків, закладів охорони здоров'я, шкіл тощо. Загальна вартість Проекту складає 300 млн євро.

GEOnews

ЄС готовий підтримати Україну в процесі післявоєнної відбудови та відновлення довкілля

Про це йшлося під час неформальної зустрічі з міністрами охорони навколишнього середовища держав-членів ЄС у Празі.

«Наразі у колег є чітке усвідомлення, що військовий терор РФ проти нашої держави - не просто картинка в телевізорі чи дописи в соцмережах. Світ відчуватиме наслідки ще довго після завершення бойових дій», - Руслан Стрілець.

За його словами, для представників ЄС важливо мати чітку, зрозумілу карту впливу війни в Україні на довкілля.

«Наші партнери готові надавати експертну та практичну допомогу в оцінці завданої шкоди, сприяти Україні у процесі відновлення. Ми вже маємо план, як відновити нашу країну та наше довкілля. Отримав задоволення у всебічній підтримці України на цьому шляху», - очільник Міндовкілля.

Міністр запевнив, що попри війну Україна не зійде з європейського шляху.

GEOnews

Щотижнева всеукраїнська газета «ПРО ВПЛИВ НА ДОВКІЛЛЯ»
пропонує

розміщення оголошень та повідомлень відповідно до Закону України «Про оцінку впливу на довкілля»

Вартість розміщення:

- Повідомлення про плановану діяльність, яка підлягає оцінці впливу на довкілля - 4 900 грн
- Оголошення про початок громадського обговорення звіту з оцінки впливу на довкілля - 2400 грн
- Інформація про висновок з оцінки впливу на довкілля - 300 грн

Детальну інформацію ви можете отримати:

за тел: +380 (50) 015-04-53, або e-mail: sphpro2020@gmail.com

(дата офіційного опублікування в Єдиному реєстрі з оцінки впливу на довкілля (автоматично генерується програмними засобами ведення Єдиного реєстру з оцінки впливу на довкілля, не зазначається суб'єктом господарювання)

(реєстраційний номер справи про оцінку впливу на довкілля планованої діяльності (автоматично генерується програмними засобами ведення Єдиного реєстру з оцінки впливу на довкілля, для паперової версії зазначається суб'єктом господарювання)

**ПОВІДОМЛЕННЯ
про плановану діяльність, яка підлягає оцінці
впливу на довкілля
АКЦІОНЕРНЕ ТОВАРИСТВО
«УКРГАЗВИДОБУВАННЯ»
код ЄДРПОУ 30019775**

інформує про намір провадити плановану діяльність та оцінку її впливу на довкілля.

1. Інформація про суб'єкта господарювання.

Юридична адреса: 04053, Київ-53,
вул. Кудрявська, буд. 26/28;

тел.: (044) 461 25 49; факс: (044) 461 29 72

(місцезнаходження юридичної особи або місце провадження діяльності фізичної особи – підприємця (поштовий індекс, адреса),
контактний номер телефону)

2. Планована діяльність, її характеристика, технічні альтернативи.

Планована діяльність, її характеристика.

Продовження видобування вуглеводнів Добрянського родовища згідно зі спеціальним дозволом на користування надрами № 6230 від 18.10.2017 року. Метод розробки родовища – на виснаження, режим – газовий. Кінцева продукція – газ природний. Роботи на ділянці надр здійснюватиме структурний підрозділ – філія

ГПУ «Львівгазвидобування» АТ «Укргазвидобування».

Об'єкт існуючий, запаси корисних копалин Добрянського родовища обліковують на Державному балансі корисних копалин України; наявні документи дозвільного характеру, розробку родовища здійснюють відповідно до Правил розробки родовищ. Під час розробки родовища передбачено пошук і розвідку нових покладів вуглеводнів. Буріння свердловин здійснюватиметься верстатом з дизельним приводом.

Технічна альтернатива 1

Об'єкт існуючий, запаси корисних копалин Добрянського родовища обліковують на Державному балансі корисних копалин України; наявні документи дозвільного характеру, розробку родовища здійснюють відповідно до Правил розробки родовищ. Під час розробки родовища передбачено пошук і розвідку нових покладів вуглеводнів. Виконання планованої діяльності може відбуватися за допомогою бурового верстату з електричним приводом, але в зв'язку зі значною віддаленістю об'єкта проектування від електромережі необхідної потужності, використання бурового верстату з електричним приводом обмежене.

Технічна альтернатива 2

Не розглядається

Суб'єкт господарювання має право розглядати більше технічних та територіальних альтернатив.

3. Місце провадження планованої діяльності, територіальні альтернативи.

Добрянське родовище розташоване на території Львівського району Львівської області.

Найближчими населеними пунктами є: Добряни, Милятин, Довгомостиська, Родатичі, Долиняни, які зв'язані між собою дорогами з твердим покриттям.

Об'єкт існуючий, площа родовища складає 68,7 км².

Територіальні альтернативи 1, 2 не розглядаються

4. Соціально-економічний вплив планованої діяльності

Оптимальне освоєння запасів газу та забезпечення ресурсної бази вуглеводнів України. Позитивний аспект – створення робочих місць, забезпечення потреб населення у послугах підприємства. Вжиті природоохоронні заходи забезпечують мінімальний залишковий рівень впливу господарської діяльності на умови життєдіяльності місцевого населення та його здоров'я.

5. Загальні технічні характеристики, у тому числі параметри планованої діяльності (потужність, довжина, площа, обсяг виробництва тощо)

Станом на 01.07.2022 року загальний фонд свердловин на Добрянському родовищі складає 10 одиниць.

Свердловини розробляють газові поклади горизонтів НД-12 та НД-13, введені в експлуатацію в 2001-2008 рр. Газ із свердловин подається на установку підготовки газу (УПГ-Нікловичі) де проходить підготування разом з газом із Орховицького родовища. Свердловини 3, 4-Дбр підключені до шлейфу свердловини 7-Дбр.

6. Екологічні та інші обмеження планованої діяльності за альтернативами:

Щодо технічної альтернативи 1

Екологічні та інші обмеження планованої діяльності встановлюються згідно законодавства України з дотриманням нормативів гранично-допустимих рівнів екологічного навантаження на природне середовище, санітарних нормативів на межі СЗЗ, радіаційного контролю, поводження з відходами, тощо:

- здійснення постійного контролю технічного стану механізмів та транспорту при розробці родовища;
- зберігання відходів та передача їх спеціалізованим підприємствам і вивіз на полігон ТПВ та очисні споруди у відповідності санітарно-гігієнічних вимог та природоохоронного законодавства;
- викиди від стаціонарних джерел повинні здійснюватися за наявності дозволу на викиди забруднюючих речовин в атмосферне повітря;
- забір підземних вод здійснювати згідно з Водним кодексом України;
- виконання вимог щодо раціонального використання природних ресурсів та охорони надр;
- виконання правил протипожежної безпеки.

Щодо технічної альтернативи 2

Не розглядається

Щодо територіальних альтернатив 1, 2

Не розглядаються.

7. Необхідна еколого-інженерна підготовка і захист території за альтернативами:

Щодо технічної альтернативи 1

Топографо-геодезичні, інженерно-геологічні, гідрологічні, екологічні, археологічні й інші вишукування виконуватимуть у необхідному обсязі, згідно з чинним законодавством з метою забезпечення раціонального використання природних ресурсів, а також забезпечення вжиття охоронних відновлюваних, захисних і компенсаційних заходів.

Щодо технічної альтернативи 2

Не розглядається

Щодо територіальних альтернатив 1, 2

Не розглядаються

8. Сфера, джерела та види можливого впливу на довкілля:

Щодо технічної альтернативи 1

Сфера, джерела та види можливого впливу планованої діяльності на довкілля розглядатимуться для наступних компонентів:

Клімат і мікроклімат: процес розробки родовища не є діяльністю, що супроводжується значними виділеннями тепла, вологи, газів, що мають парниковий ефект, і інших речовин, викиди яких можуть вплинути на клімат і мікроклімат прилеглої місцевості.

Повітряне середовище: з урахуванням вжиття природоохоронних заходів очікуваний вплив характеризується як екологічно допустимий. Платіж за викиди забруднювальних речовин в атмосферу, визначений в грошовому виразі, розраховують згідно зі ставкою податку за викиди (п. 243.1 ст. 243 Податкового кодексу України).

Водне середовище: передбачено вжиття заходів щодо забезпечення режиму обмежень ПЗС; за штатного режиму діяльності підприємства, з урахуванням вжиття передбачених організаційно-технічних і природоохоронних заходів вплив характеризується як екологічно допустимий.

Вплив на ґрунт та земельні ресурси: здійснюватиметься під час видобувних робіт. Вплив планованої діяльності на ґрунт за звичайного режиму експлуатації – мінімальний, і може бути помітним у разі порушення технологічних процесів. Розробка родовища не призведе до зміни водно-фізичних та інших властивостей ґрунтів.

Природно-заповідний фонд: планована діяльність буде здійснюватися з дотриманням вимог Закону України «Про природно-заповідний фонд України».

Рослинний, тваринний світ: Рослинність – прямі загрози, які могли сприяти порушенню ґрунтового та рослинного покриву, мінімальні або відсутні; передбачені дії, спрямовані на зменшення можливих ризиків щодо порушення природного рослинного покриву.

Тваринний світ – вплив опосередкований за рахунок викидів забруднювальних речовин в атмосферне повітря.

Вплив об'єкта на рослинний і тваринний світ, заповідні об'єкти характеризується як екологічно допустимий.

Навколишнє соціальне середовище (населення): носить позитивний аспект (позитивний вплив на місцеву

економіку; залучення інвестицій в економіку району).

Навколишнє техногенне середовище: планована діяльність не спричиняє порушення навколишнього техногенного середовища за умов комплексного дотримання правил експлуатації. Пам'ятки архітектури, історії та культури (як об'єкти забудови), зони рекреації, культурного ландшафту й інші елементи техногенного середовища в зоні впливу об'єкта відсутні.

Відходи: процес утворення та поводження з відходами регулюється вимогами Закону України «Про відходи» (у разі виникнення аварійних ситуацій кількісний та якісний склад відходів визначають на місцях, за мірою їхнього утворення у порядку відповідно до вимог чинних законодавчих норм і актів).

Щодо технічної альтернативи 2

Не розглядається

Щодо територіальної альтернативи 1, 2

Не розглядається

9. Належність планованої діяльності до першої чи другої категорії видів діяльності та об'єктів, які можуть мати значний вплив на довкілля та підлягають оцінці впливу на довкілля (зазначити відповідний пункт і частину статті 3 Закону України «Про оцінку впливу на довкілля»)

Планована діяльність до другої категорії видів планованої діяльності та об'єктів, які можуть мати значний вплив на довкілля, та підлягають оцінці впливу на довкілля (згідно п.1 та 3 ч.3 ст. 3 Закону України «Про оцінку впливу на довкілля»).

10. Наявність підстав для здійснення оцінки транскордонного впливу на довкілля (в тому числі наявність значного негативного транскордонного впливу на довкілля та перелік держав, довкілля яких може зазнати значного негативного транскордонного впливу (зацеплених держав))

Підстав для здійснення оцінки транскордонного впливу на довкілля немає.

11. Планований обсяг досліджень та рівень деталізації інформації, що підлягає включенню до звіту з оцінки впливу на довкілля

Відповідно до вимог ст. 6 Закону України «Про оцінку впливу на довкілля» № 2059-VIII від 23 травня 2017 року, до звіту з оцінки впливу на довкілля буде включено із достатньою деталізацією такі планові показники:

- опис місця провадження, цілі й опис основних характеристик планованої діяльності;
- опис поточного стану та факторів довкілля;
- оцінка впливу планованої діяльності на геологічне середовище, атмосферне повітря, поверхневі та підземні води, техногенне середовище, соціальне середовище;
- опис передбачених заходів, спрямованих на запобігання, відведення, уникнення, зменшення усунення значного негативного впливу на довкілля, в тому числі (за можливості) компенсаційних заходів;
- зауваження та пропозиції, які надійдуть за результатами громадських обговорень.

12. Процедура оцінки впливу на довкілля та можливості для участі в ній громадськості

Планована суб'єктом господарювання діяльність може мати значний вплив на довкілля і, отже, підлягає оцінці впливу на довкілля відповідно до Закону України «Про оцінку впливу на довкілля». Оцінка впливу на довкілля - це процедура, що передбачає:

підготовку суб'єктом господарювання звіту з оцінки впливу на довкілля;

проведення громадського обговорення планованої діяльності;

аналіз уповноваженим органом звіту з оцінки впливу на довкілля, будь-якої додаткової інформації, яку надає суб'єкт господарювання, а також інформації, отриманої від громадськості під час громадського обговорення, під час здійснення процедури оцінки транскордонного впливу, іншої інформації;

надання уповноваженим органом мотивованого висновку з оцінки впливу на довкілля, що враховує результати аналізу, передбаченого абзацом п'ятим цього пункту;

врахування висновку з оцінки впливу на довкілля у рішенні про провадження планованої діяльності, зазначеного у пункті 14 цього повідомлення.

У висновку з оцінки впливу на довкілля уповноважений орган, виходячи з оцінки впливу на довкілля планованої діяльності, визначає допустимість чи обґрунтовує недопустимість провадження планованої діяльності та визначає екологічні умови її провадження.

Забороняється розпочинати провадження планованої діяльності без оцінки впливу на довкілля та отримання рішення про провадження планованої діяльності.

Процедура оцінки впливу на довкілля передбачає право і можливості громадськості для участі у такій процедурі, зокрема на стадії обговорення обсягу досліджень та рівня деталізації інформації, що підлягає включенню до звіту з оцінки впливу на довкілля, а також на стадії розгляду уповноваженим органом поданого суб'єктом господарювання звіту з оцінки впливу на довкілля.

На стадії громадського обговорення звіту з оцінки впливу на довкілля протягом щонайменше 25 робочих днів громадськості надається можливість надавати будь-які зауваження і пропозиції до звіту з оцінки впливу на довкілля та планованої діяльності, а також взяти участь у громадських слуханнях. Детальніше про процедуру громадського обговорення звіту з оцінки впливу на довкілля буде повідомлено в оголошенні про початок громадського обговорення.

Тимчасово, на період дії та в межах території карантину, встановленого Кабінетом Міністрів України з метою запобігання поширенню на території України гострої респіраторної хвороби (COVID-19), спричиненої коронавірусом SARS-CoV-2, до повного його скасування та протягом 30 днів з дня скасування карантину, громадські слухання не проводяться і не призначаються на дати, що припадають на цей період, про що зазначається в оголошенні про початок громадського обговорення звіту з оцінки впливу на довкілля.

13. Громадське обговорення обсягу досліджень та рівня деталізації інформації, що підлягає включенню до звіту з оцінки впливу на довкілля

Протягом 20 робочих днів з дня оприлюднення цього повідомлення на офіційному веб-сайті уповноваженого органу громадськості має право надати уповноваженому органу, зазначеному у пункті 15 цього повідомлення, зауваження і пропозиції до планованої діяльності, обсягу досліджень та рівня деталізації інформації, що підлягає включенню до звіту з оцінки впливу на довкілля.

Надаючи такі зауваження і пропозиції, вкажіть реєстраційний номер справи про оцінку впливу на довкілля планованої діяльності в Єдиному реєстрі з оцінки впливу на довкілля (зазначений на першій сторінці цього повідомлення). Це значно спростить процес реєстрації та розгляду Ваших зауважень і пропозицій.

У разі отримання таких зауважень і пропозицій громадськості вони будуть розміщені в Єдиному реєстрі з оцінки впливу на довкілля та передані суб'єкту господарювання (протягом трьох робочих днів з дня їх отримання). Особи, що надають зауваження і пропозиції, своїм підписом засвідчують свою згоду на обробку їх персональних даних. Суб'єкт господарювання під час підготовки звіту з оцінки впливу на довкілля зобов'язаний врахувати повністю, врахувати частково або обґрунтовано відхилити зауваження і пропозиції громадськості, надані у процесі громадського обговорення обсягу досліджень та рівня деталізації інформації, що підлягає включенню до звіту з оцінки впливу на довкілля. Детальна інформація про це включається до звіту з оцінки впливу на довкілля.

14. Рішення про провадження планованої діяльності

Відповідно до законодавства рішенням про провадження даної планованої діяльності буде:

Продовження видобування вуглеводнів згідно спеціального дозволу на користування надрами Добрянського родовища № 6230 від 18.10.2017 року

(вид рішення відповідно до частини першої статті 11 Закону України «Про оцінку впливу на довкілля»)

що видається Державною службою геології та надр України

(орган, до повноважень якого належить прийняття такого рішення)

15. Усі зауваження і пропозиції громадськості до планованої діяльності, обсягу досліджень та рівня деталізації інформації, що підлягає включенню до звіту з оцінки впливу на довкілля, необхідно надсилати до

Міністерства захисту довкілля та природних ресурсів України, за адресою: 03035, м. Київ, вул.

Митрополита Василя Липківського, 35, тел/факс (044) 206-31-40; (044) 206-31-50,


e-mail: OVD@mepg.gov.ua.

Контактна особа: заступник директора департаменту – начальник відділу оцінки впливу на довкілля Департаменту екологічної оцінки, контролю та екологічних фінансів – Грицак Олена Анатоліївна.

(найменування уповноваженого органу, поштова адреса, електронна адреса, номер телефону та контактна особа)



5 ІНІЦІАТИВ ПРОДОВОЛЬЧОЇ БЕЗПЕКИ УКРАЇНИ



ІНІЦІАТИВИ ДОПОМОЖУТЬ ВИРІШУВАТИ ЕКОЛОГІЧНІ ПРОБЛЕМИ

стр. 10

■ GreenNews

У ГРЕЦІЇ ПОЖЕЖІ
ПІДІЙШЛИ ВПРИТУЛ ДО
АФІН

стр. 3

■ GreenNews

В КИТАЇ РОЗРОБИЛИ
ТЕХНОЛОГІЮ
“ЗЕЛЕНОГО” ВОДНЮ

стр. 6

■ GreenNews

«ОМІКРОН» СТІМКО
ШИРИТЬСЯ ЄВРОПОЮ

стр. 7

■ GreenNews

УКРАЇНА ПРИЄДНАЛАСЯ
ДО МІЖНАРОДНОГО
ЕНЕРГЕТИЧНОГО
АГЕНТСТВА

стр. 11

■ GreenNews

У КИЄВІ БАГАТОКРАТНЕ
ПЕРЕВИЩЕННЯ НОРМ
ДІОКСИД АЗОТУ ТА
ФОРМАЛЬДЕГІДУ

стр. 28



■ ПОВІДОМЛЕННЯ

ПРО ПЛАНОВАНУ ДІЯЛЬНІСТЬ, ЯКА ПІДЛЯГАЄ ОЦІНЦІ ВПЛИВУ НА ДОВКІЛЛЯ

АКЦІОНЕРНЕ ТОВАРИСТВО «УКРГАЗВИДОБУВАННЯ»,

код ЄДРПОУ 30019775

(повне найменування юридичної особи, код згідно ЄДРПОУ, або прізвище, ім'я та по батькові фізичної особи – підприємця, ідентифікаційний код або у разі відсутності ідентифікаційного коду зазначаються паспортні дані (серія, номер паспорта, ким і коли виданий фізичної особи – підприємця)

(дата офіційного опублікування в Єдиному реєстрі з оцінки впливу на довкілля (автоматично генерується програмними засобами ведення Єдиного реєстру з оцінки впливу на довкілля не зазначається суб'єктом господарювання)

(реєстраційний номер справи про оцінку впливу на довкілля ланованої діяльності (автоматично генерується програмними засобами ведення Єдиного реєстру з оцінки впливу на довкілля для паперової версії зазначається суб'єктом господарювання)

ІНФОРМУЄ ПРО НАМІР ПРОВАДИТИ ПЛАНОВАНУ ДІЯЛЬНІСТЬ ТА ОЦІНКУ ВПЛИВУ НА ДОВКІЛЛЯ

1. Інформація про суб'єкта господарювання

Юридична адреса: 04053, м. Київ, вул. Кудрявська, буд. 26/28; тел.: (044) 461 25 49; факс: (044) 461 29 72.

(місцезнаходження юридичної особи або місце провадження діяльності фізичної особи – підприємця (поштовий індекс, адреса), контактний номер телефону)

2. Планована діяльність, її характеристика, технічні альтернативи*

Планована діяльність, її характеристика.

Продовження видобування вуглеводнів Добрянського родовища згідно зі спеціальним дозволом на користування надрами № 6230 від 18.10.2017 року. Метод розробки родовища – на виснаження, режим – газовий. Кінцева продукція – газ природний. Роботи на ділянці надр здійснюватиме структурний підрозділ – філія ГПУ «Львівгазвидобування» АТ «Укргазвидобування».

Об'єкт існуючий, запаси корисних копалин Добрянського родовища обліковують на Державному балансі корисних копалин України; наявні документи дозвільного характеру, розробку родовища здійснюють відповідно до Правил розробки родовищ. Під час розробки родовища передбачено пошук і розвідку нових покладів вуглеводнів. Буріння свердловин здійснюватиметься верстатом з дизельним приводом.

Технічна альтернатива 1

Об'єкт існуючий, запаси корисних копалин Добрянського родовища обліковують на Державному балансі корисних копалин України; наявні документи дозвільного характеру, розробку родовища здійснюють відповідно до Правил розробки родовищ. Під час розробки родовища передбачено пошук і розвідку нових покладів вуглеводнів. Виконання планованої діяльності може відбуватися за допомогою бурового верстату з електричним приводом, але в зв'язку зі значною віддаленістю об'єкта проектування від електромережі необхідної потужності, використання бурового верстату з електричним приводом обмежене.

Технічна альтернатива 2

Не розглядається

3. Місце провадження планованої діяльності, територіальні альтернативи.

Добрянське родовище розташоване на території Львівського району Львівської області.

Найближчими населеними пунктами є: Добряни, Миятин, Довгомостиська, Родатичі, Долинняни, які зв'язані між собою дорогами з твердим покриттям.

Об'єкт існуючий, площа родовища складає 68,7 км².

Територіальні альтернативи 1, 2 не розглядаються

4. Соціально-економічний вплив планованої діяльності

Оптимальне освоєння запасів газу та забезпечення ресурсної бази вуглеводнів України. Позитивний аспект – створення робочих місць, забезпечення потреб населення у послугах підприємства. Вжиті природоохоронні заходи забезпечують мінімальний залишковий рівень впливу господарської діяльності на умови життєдіяльності місцевого населення та його здоров'я.

5. Загальні технічні характеристики, у тому числі параметри планованої діяльності (потужність, довжина, площа, обсяг виробництва тощо)

Станом на 01.07.2022 року загальний фонд свердловин на Добрянському родовищі складає 10 одиниць.

Свердловини розробляють газові поклади горизонтів НД-12 та НД-13, введені в експлуатацію в 2001-2008 рр. Газ із свердловин подається на установку підготовки газу (УПГ-Нікловичі) де проходить підготування разом з газом із Орховицького родовища. Свердловини 3, 4-Дбр підключені до плейфу свердловини 7-Дбр.

альтернативами:

Щодо технічної альтернативи 1

Екологічні та інші обмеження планованої діяльності встановлюють згідно законодавства України з дотриманням нормативів граничних допустимих рівнів екологічного навантаження на природне середовище санітарних нормативів на межі СЗЗ, радіаційного контролю, поводження з відходами, тощо:

здійснення постійного контролю технічного стану механізмів транспорту при розробці родовища;

зберігання відходів та передача їх спеціалізованим підприємствам і вивіз на полігон ТПВ та очисні споруди у відповідності санітарно-гігієнічних вимог та природоохоронного законодавства;

викиди від стаціонарних джерел повинні здійснюватися за наявності дозволу на викиди забруднюючих речовин в атмосферне повітря;

забір підземних вод здійснювати згідно з Водним кодексом України виконання вимог щодо раціонального використання природних ресурсів та охорони надр;

виконання правил протипожежної безпеки.

Щодо технічної альтернативи 2

Не розглядається

Щодо територіальних альтернатив 1, 2

Не розглядаються.

7. Необхідна еколого-інженерна підготовка і захист території за альтернативами:

Щодо технічної альтернативи 1

Топографо-геодезичні, інженерно-геологічні, гідрологічні, екологічні, археологічні й інші вишукування виконуватимуть у необхідному обсязі згідно з чинним законодавством з метою забезпечення раціонального використання природних ресурсів, а також забезпечення вжиті охоронних відновлюваних, захисних і компенсаційних заходів.

Щодо технічної альтернативи 2

Не розглядається

Щодо територіальних альтернатив 1, 2

Не розглядаються

8. Сфера, джерела та види можливого впливу на довкілля:

Щодо технічної альтернативи 1

Сфера, джерела та види можливого впливу планованої діяльності довкілля розглядатимуться для наступних компонентів:

Клімат і мікроклімат: процес розробки родовища не є діяльністю, і супроводжується значними виділеннями тепла, вологи, газів, що має парниковий ефект, і інших речовин, викиди яких можуть вплинути на клімат і мікроклімат прилеглої місцевості.

Повітряне середовище: передбачено вжиття природоохоронних заходів очікуваний вплив характеризують як екологічно допустимі. Платіж за викиди забруднювальних речовин в атмосферу, визначений грошовою виразі, розраховують згідно зі ставкою податку за викиди 243.1 ст. 243 Податкового кодексу України).

Водне середовище: передбачено вжиття заходів щодо забезпечення режиму обмежень ПЗС; за платного режиму діяльності підприємств з урахуванням вжиття передбачених організаційно-технічних природоохоронних заходів вплив характеризують як екологічно допустимий.

Вплив на ґрунт та земельні ресурси: здійснюватиметься під час видобувних робіт. Вплив планованої діяльності на ґрунт за звичайного режиму експлуатації – мінімальний, і може бути помітним у разі порушення технологічних процесів. Розробка родовища не призведе до зміни водно-фізичних та інших властивостей ґрунтів.

Природно-заповідний фонд: планована діяльність буде здійснюватися з дотриманням вимог Закону України «Про природно-заповідний фонд України».

Рослинний, тваринний світ: Рослинність – прямі загрози, які можуть сприяти порушенню ґрунтового та рослинного покриву, мінімальні і відсутні; передбачені дії, спрямовані на зменшення можливих ризиків

Тваринний світ – вплив опосередкований за рахунок викидів забруднювальних речовин в атмосферне повітря.

Вплив об'єкта на рослинний і тваринний світ, заповідні об'єкти характеризується як екологічно допустимий.

Навколишнє соціальне середовище (населення): носить позитивний аспект (позитивний вплив на місцеву економіку; залучення інвестицій в економіку району).

Навколишнє техногенне середовище: планована діяльність не спричиняє порушення навколишнього техногенного середовища за умов комплексного дотримання правил експлуатації. Пам'ятки архітектури, історії та культури (як об'єкти забудови), зони рекреації, культурного ландшафту й інші елементи техногенного середовища в зоні впливу об'єкта відсутні.

Відходи: процес утворення та поводження з відходами регулюється вимогами Закону України «Про відходи» (у разі виникнення аварійних ситуацій кількісний та якісний склад відходів визначають на місцях, за мірою їхнього утворення у порядку відповідно до вимог чинних законодавчих норм і актів).

Щодо технічної альтернативи 2

Не розглядається

Щодо територіальної альтернативи 1, 2

Не розглядається

9. Належність планованої діяльності до першої чи другої категорії видів діяльності та об'єктів, які можуть мати значний вплив на довкілля та підлягають оцінці впливу на довкілля (зазначити відповідний пункт і частину статті 3 Закону України «Про оцінку впливу на довкілля»)

Планована діяльність до другої категорії видів планованої діяльності та об'єктів, які можуть мати значний вплив на довкілля, та підлягають оцінці впливу на довкілля (згідно п.1 та 3 ч.3 ст. 3 Закону України «Про оцінку впливу на довкілля»).

10. Наявність підстав для здійснення оцінки транскордонного впливу на довкілля (в тому числі наявність значного негативного транскордонного впливу на довкілля та перелік держав, довкілля яких може зазнати значного негативного транскордонного впливу (зацеплених держав))

Підстав для здійснення оцінки транскордонного впливу на довкілля немає.

11. Планований обсяг досліджень та рівень деталізації інформації, що підлягає включенню до звіту з оцінки впливу на довкілля

Відповідно до вимог ст. 6 Закону України «Про оцінку впливу на довкілля» № 2059-VIII від 23 травня 2017 року, до звіту з оцінки впливу на довкілля буде включено із достатньою деталізацією такі планові показники:

- опис місця провадження, цілі й опис основних характеристик планованої діяльності;
- опис поточного стану та факторів довкілля;
- оцінка впливу планованої діяльності на геологічне середовище, атмосферне повітря, поверхневі та підземні води, техногенне середовище, соціальне середовище;
- опис передбачених заходів, спрямованих на запобігання, відведення, уникнення, зменшення усунення значного негативного впливу на довкілля, в тому числі (за можливості) компенсаційних заходів;
- зауваження та пропозиції, які надійдуть за результатами громадських обговорень.

12. Процедура оцінки впливу на довкілля та можливості для участі в ній громадськості

Планована суб'єктом господарювання діяльність може мати значний вплив на довкілля і, отже, підлягає оцінці впливу на довкілля відповідно до Закону України «Про оцінку впливу на довкілля». Оцінка впливу на довкілля - це процедура, що передбачає:

- підготовку суб'єктом господарювання звіту з оцінки впливу на довкілля;
- проведення громадського обговорення планованої діяльності;
- аналіз уповноваженим органом звіту з оцінки впливу на довкілля, будь-якої додаткової інформації, яку надає суб'єкт господарювання, а також інформації, отриманої від громадськості під час громадського обговорення, під час здійснення процедури оцінки транскордонного впливу, іншої інформації;
- надання уповноваженим органом мотивованого висновку з оцінки впливу на довкілля, що враховує результати аналізу, передбаченого абзацом п'ятим цього пункту.

У висновку з оцінки впливу на довкілля уповноважений орган, виходячи з оцінки впливу на довкілля планованої діяльності, визначає допустимість чи обґрунтовує недопустимість провадження планованої діяльності та визначає екологічні умови її провадження.

Забороняється розпочинати провадження планованої діяльності без оцінки впливу на довкілля та отримання рішення про провадження планованої діяльності.

Процедура оцінки впливу на довкілля передбачає право і можливість громадськості для участі у такій процедурі, зокрема на стадії обговорення обсягу досліджень та рівня деталізації інформації, що підлягає включенню до звіту з оцінки впливу на довкілля, а також на стадії розгляду уповноваженим органом поданого суб'єктом господарювання звіту з оцінки впливу на довкілля.

На стадії громадського обговорення звіту з оцінки впливу на довкілля протягом щонайменше 25 робочих днів громадськості надається можливість надавати будь-які зауваження і пропозиції до звіту з оцінки впливу на довкілля та планованої діяльності, а також взяти участь у громадських слуханнях. Детальніше про процедуру громадського обговорення звіту з оцінки впливу на довкілля буде повідомлено в оголошенні про початок громадського обговорення.

Тимчасово, на період дії та в межах території карантину, встановленого Кабінетом Міністрів України з метою запобігання поширенню на території України гострої респіраторної хвороби (COVID-19), спричиненої коронавірусом SARS-CoV-2, до повного його скасування та протягом 30 днів з дня скасування карантину, громадські слухання не проводяться і не призначаються на дати, що припадають на цей період, про що зазначається в оголошенні про початок громадського обговорення звіту з оцінки впливу на довкілля.

13. Громадське обговорення обсягу досліджень та рівня деталізації інформації, що підлягає включенню до звіту з оцінки впливу на довкілля

Протягом 20 робочих днів з дня оприлюднення цього повідомлення на офіційному веб-сайті уповноваженого органу громадськості має право надати уповноваженому органу, зазначеному у пункті 15 цього повідомлення, зауваження і пропозиції до планованої діяльності, обсягу досліджень та рівня деталізації інформації, що підлягає включенню до звіту з оцінки впливу на довкілля.

Надаючи такі зауваження і пропозиції, вкажіть реєстраційний номер справи про оцінку впливу на довкілля планованої діяльності в Єдиному реєстрі з оцінки впливу на довкілля (зазначений на першій сторінці цього повідомлення). Це значно спростить процес реєстрації та розгляду Ваших зауважень і пропозицій.

У разі отримання таких зауважень і пропозицій громадськості вони будуть розміщені в Єдиному реєстрі з оцінки впливу на довкілля та передані суб'єкту господарювання (протягом трьох робочих днів з дня їх отримання) Особи, що надають зауваження і пропозиції, своїм підписом засвідчують свою згоду на обробку їх персональних даних. Суб'єкт господарювання під час підготовки звіту з оцінки впливу на довкілля зобов'язаний врахувати повністю, врахувати частково або обґрунтовано відхилити зауваження і пропозиції громадськості, надані у процесі громадського обговорення обсягу досліджень та рівня деталізації інформації, що підлягає включенню до звіту з оцінки впливу на довкілля. Детальна інформація про це включасться до звіту з оцінки впливу на довкілля.

14. Рішення про провадження планованої діяльності

Відповідно до законодавства рішенням про провадження даної планованої діяльності буде:

продовження видобування згідно спеціального дозволу на користування надрами з видобування вуглеводнів Добрянського родовища № 6230 від 18.10.2017 року

(від рішення відповідно до частини першої статті 11 Закону України «Про оцінку впливу на довкілля»

що видається Державною службою геології та надр України

(орган, до повноважень якого належить прийняття такого рішення)

15. Усі зауваження і пропозиції громадськості до планованої діяльності, обсягу досліджень та рівня деталізації інформації, що підлягає включенню до звіту з оцінки впливу на довкілля необхідно надсилати до

Міністерства захисту довкілля та природних ресурсів України, за адресою: 03035, м. Київ, вул. Митрополита Васи. Липківського, 35, тел/факс (044) 206-31-40; (044) 206-31-41 e-mail: OVD@mep.gov.ua. Контактна особа: заступник директора департаменту – начальник відділу оцінки впливу на довкілля Департаменту екологічної оцінки, контролю та екологічних фінансів Гришак Олена Анатолівна.



СУДОВОВИШНЯНЬСЬКА МІСЬКА ТЕРИТОРІАЛЬНА ГРОМАДА

Львівська область, Яворівський район

👁️ ДЛЯ ЛЮДЕЙ З ПОРУШЕННЯМ ЗОРУ Пошук по сайту...



ГОЛОВНА ▾ МІСЬКА РАДА ІНФОРМУЄ ▾ ОГОЛОШЕННЯ НОВИНИ КОНТАКТИ "Я МАЮ ПРАВО" ▾ ПРАВОВА ДОПОМОГА ГРОМАДЯНАМ ▾ РЕЛОКАЦІЯ ▾

Запитай у Гіда!

Знайдіть інформацію про будь-яку держпослугу



- ОФІЦІЙНІ ДОКУМЕНТИ
- СТРУКТУРА МІСЬКОЇ РАДИ СТАНОМ НА 2022 РІК
- РЕГУЛЯТОРНА ДІЯЛЬНІСТЬ
- МІСЬКА РАДА
- ЗАСІДАННЯ СЕСІЙ
- ДЕПУТАТСЬКА ДІЯЛЬНІСТЬ
- ПРОЕКТ БЮДЖЕТУ НА 2022 РІК
- ВИКОНАВЧИЙ КОМІТЕТ
- ЗАСІДАННЯ ВИКОНКОМУ
- СТРАТЕГІЯ РОЗВИТКУ ГРОМАДИ 2019-2025 РОКИ
- ДОСТУП ДО ПУБЛІЧНОЇ ІНФОРМАЦІЇ

Оцінка впливу на довкілля.

🏠 / Оголошення / Оцінка впливу на довкілля.



ПОВІДОМЛЕННЯ про планувану діяльність, яка підлягає оцінці впливу на довкілля АКЦІОНЕРНЕ ТОВАРИСТВО «УКРГАЗВИДОБУВАННЯ» - переглянути

🕒 22 Липня, 2022 о 12:02 📄 61

Сподобалась новина? Поширте: [f](#) [t](#) [e](#)

ІНШІ ОГОЛОШЕННЯ

- 10 11 Ботулізм - вирай небезпечне захворювання.
- 10 11 Екологічний конкурс «Друге життя для сміття: від сортування до переробки»
- 10 11 СКАЗ: ЩО ВАРТО ЗНАТИ І ЯК УБЕРЕГТИСЯ.
- 10 11 Як підготуватися до опалювального сезону.
- 10 11 Початок громадського обговорення звіту з оцінки впливу на довкілля.
- 10 07 Інформація про епідеміологічну ситуацію щодо захворюваності на дифтерію у Львівській області

Всі оголошення

РЕПОРТАЖ

ВІД 18 ДО 60 РОКІВ

НЕ ПОСТІДИСЬ



ПРЕЗИДЕНТ УКРАЇНИ

д-яку держпослугу



🏠 / Оголошення / Оцінка впливу на довкілля.



ПОВІДОМЛЕННЯ про плановану діяльність, яка підлягає оцінці впливу на довкілля АКЦІОНЕРНЕ ТОВАРИСТВО «УКРГАЗВИДОБУВАННЯ» - переглянути

- ІНІ ДОКУМЕНТИ >
- ТУРА МІСЬКОЇ РАДИ СТАНОМ 22 РІК >
- АТОРНА ДІЯЛЬНІСТЬ >
- А РАДА >
- АННЯ СЕСІЙ >
- АТСЬКА ДІЯЛЬНІСТЬ >
- СТ БЮДЖЕТУ НА 2022 РІК >
- АВЧИЙ КОМІТЕТ >
- АННЯ ВИКОНКОМУ >
- ЕГІЯ РОЗВИТКУ ГРОМАДИ 025 РОКИ >

(дата офіційного опублікування в Єдиному реєстрі з оцінки впливу на довкілля
(автоматично генерується програмними засобами ведення Єдиного реєстру з оцінки впливу на довкілля, не зазначається суб'єктом господарювання)

20227209737

(реєстраційний номер справи про оцінку впливу на довкілля планованої діяльності
(автоматично генерується програмними засобами ведення Єдиного реєстру з оцінки впливу на довкілля, для паперової версії зазначається суб'єктом господарювання)

ПОВІДОМЛЕННЯ

**про плановану діяльність, яка підлягає оцінці впливу на довкілля
АКЦІОНЕРНЕ ТОВАРИСТВО «УКРГАЗВИДОБУВАННЯ»**

(повне найменування юридичної особи, код згідно з ЄДРПОУ або прізвище, ім'я та по батькові

код ЄДРПОУ 30019775


фізичної особи - підприємця, ідентифікаційний код або

серія та номер паспорта (для фізичних осіб, які через свої релігійні переконання відмовляються від прийняття реєстраційного номера облікової картки платника податків та офіційно повідомили про це відповідному контролюючому органу і мають відмітку у паспорті)

інформує про намір провадити плановану діяльність та оцінку її впливу на довкілля.

1. Інформація про суб'єкта господарювання

Юридична особа: ПАТ «УкрГАЗВИДОБУВАННЯ» (код ЄДРПОУ 30019775)



Корисна інформація / Інша корисна інформація

Інша корисна інформація

Повідомлення про плановану діяльність АТ "Укргазвидобування", яка підлягає оцінці впливу на довкілля продовження видобування вуглеводнів Добрянського родовища

Файл:

📄 Городоцька міська рада.PDF

📄 Повідомлення_Добрянське_від 20.07.2022.pdf

Читати далі

Пошук



Електронні петиції



Великолюбінська громада

Львівська область, Львівський район



ГОЛОВНА НОВИНИ ОГОЛОШЕННЯ ОСВІТА КУЛЬТУРА СПОРТ МЕДИЦИНА КОНТАКТИ ІНФОРМАЦІЯ



ВІДЕО

🔍 » Оголошення » Щодо оцінки впливу на довкілля

Щодо оцінки впливу на довкілля

Дата: 26.07.2022 18:34

Кількість переглядів: 12



Паспорт

← Історична довідка

Голова

Апарат виконавчого комітету
Великолюбінської селищної
ради

Виконавчий комітет
Великолюбінської селищної
ради

Депутати

Сектор "Служба у справах
дітей"

(дата офіційного опублікування в Єдиному реєстрі з оцінки впливу на довкілля)

(автоматично генерується програмними засобами ведення Єдиного реєстру з оцінки впливу на
довкілля, не зазначається суб'єктом господарювання)

20227209737

ВІДЕО

ПОВІДОМЛЕННЯ

про плановану діяльність, яка підлягає оцінці впливу на довкілля

АКЦІОНЕРНЕ ТОВАРИСТВО «УКРГАЗВИДОБУВАННЯ»

(повне найменування юридичної особи, код за ЄДРПОУ або прізвище, ім'я та по батькові код ЄДРПОУ 30019775)

фізичної особи - підприємця, ідентифікаційний код або серія та номер паспорта (для фізичних осіб, які через свої релігійні переконання відмовляються від прийняття реєстраційного номера облікової картки платника податків та офіційно повідомили про це відповідному контролюючому органу і мають відмітку у паспорті)

інформує про намір провадити плановану діяльність та оцінку її впливу на довкілля

1. Інформація про суб'єкта господарювання

Юридична адреса: 04053, м. Київ, вул. Кутрявська, буд. 26/28; тел.: (044) 461 23 49; факс: (044) 461 29 72.

(мисл.:найменування юридичної особи або місце провадження діяльності фізичної особи-підприємця (поштовий індекс, адреса),контактний номер телефону)

2. Планована діяльність, її характеристика, технічні альтернативи*.

Планована діяльність, її характеристика.

Продовження видобування вуглеводнів Добрянського родовища згідно зі спеціальним дозволом на користування надрами № 6230 від 18.10.2017 року. Метод розробки родовища – на виснаження, режим – газовий. Кінцева продукція – газ природний. Роботи на підшлі надр здійснюватиме спеціалізований підрозділ – філія ПП «Львівгазвидобування» АТ «Укргазвидобування».

Об'єкт існуючий, запаси корисних копалин Добрянського родовища обліковують на Держаному балансі корисних

Архітектура та містобудування
КЗ "Публічно-шкільна бібліотека"
ВІДДІЛ З ПИТАНЬ СОЦІАЛЬНОГО ЗАХИСТУ
Фінансовий відділ
Відділ ЖКГ
Цивільний захист
Звернення до депутата ОТГ
Архів документів
Події
ВИДАТНІ ОСОБИСТОСТІ УКРАЇНИ
ВІШАНОВУЄМО ПАМ'ЯТЬ
ВІТАННЯ
ПРОФЕСІЙНІ СВЯТА
Черга в садочок

Оголошення

ПОВІДОМЛЕННЯ про плановану діяльність, яка підлягає оцінці впливу на довкілля АКЦІОНЕРНЕ ТОВАРИСТВО «УКРГАЗВИДОБУВАННЯ»



21 Липня 15:20



2022/209737

(реєстраційний номер справи про оцінку впливу на довкілля планованої діяльності (автоматично генерується програмними засобами ведення Єдиного реєстру з оцінки впливу на довкілля, для паперової версії зазначається суб'єктом господарювання)

ПОВІДОМЛЕННЯ

про плановану діяльність, яка підлягає оцінці впливу на довкілля
АКЦІОНЕРНЕ ТОВАРИСТВО «УКРГАЗВИДОБУВАННЯ»

(повне найменування юридичної особи, код згідно з ЄДРПОУ або прізвище, ім'я та по батькові)

... - С П О П А У 2 0 0 4 0 7 7 5

Головні новини

1 Kci

ФОТО

Рух автобусів територією Стрийської ТГ тепер під контролем.

12 Kci

Міський голова Олег Канівець відвідав з робочим візитом два великі підприємства Стрийщини «Укрпол» та «LEONI» для налагодження комунікації та співпраці.

19 Kci

Черговий крок до створення електронного квитка.

Всі головні новини

Останнє по темі



ПОВІДОМЛЕННЯ про плановану діяльність, яка підлягає оцінці впливу на довкілля АКЦІОНЕРНЕ ТОВАРИСТВО «УКРГАЗВИДОБУВАННЯ»



ОГОЛОШЕННЯ!



Стрийське відділення АТ «Львівгаз» повідомляє!

20227209737



(реєстраційний номер справи про оцінку впливу на довкілля планованої діяльності (автоматично генерується програмними засобами ведення Єдиного реєстру з оцінки впливу на довкілля, для паперової версії зазначається суб'єктом господарювання)

ПОВІДОМЛЕННЯ

**про плановану діяльність, яка підлягає оцінці впливу на довкілля
АКЦІОНЕРНЕ ТОВАРИСТВО «УКРГАЗВИДОБУВАННЯ»**

(повне найменування юридичної особи, код згідно з ЄДРПОУ або прізвище, ім'я та по батькові

код ЄДРПОУ 30019775

фізичної особи – підприємця, ідентифікаційний код або

серія та номер паспорта (для фізичних осіб, які через свої релігійні переконання відмовляються від прийняття реєстраційного номера облікової картки платника податків та офіційно повідомили про це відповідному контролюючому органу і мають відмітку у паспорті)

інформує про намір провадити плановану діяльність та оцінку її впливу на довкілля.

1. Інформація про суб'єкта господарювання
Юридична адреса: 04053, м. Київ, вул. Кудрявська, буд. 26/28; тел.: (044) 461 25 49;
факс: (044) 461 29 72.

(місцезнаходження юридичної особи або місце провадження діяльності фізичної особи-підприємця (поштовий індекс, адреса), контактний номер телефону)

Планована діяльність, її характеристика, технічні альтернативи*.

Планована діяльність, її характеристика.

Продовження видобування вуглеводнів Добрянського родовища згідно зі спеціальним дозволом на користування надрами № 6230 від 18.10.2017 року. Метод розробки родовища – на виснаження, режим – газовий. Кінцева продукція – газ природний. Роботи на ділянці надр здійснюватиме структурний підрозділ – філія ГПУ «Львівгазвидобування» АТ «Укргазвидобування».

Останнє по темі



ПОВІДОМЛЕННЯ про плановану діяльність, яка підлягає оцінці впливу на довкілля **АКЦІОНЕРНЕ ТОВАРИСТВО «УКРГАЗВИДОБУВАННЯ»**



ОГОЛОШЕННЯ!



Стрийське відділення АТ «Львівгаз» повідомляє!



ТЗОВ «Газопостачальна компанія «Нафтогаз України» інформує!

Важливе відео

Останнє відео

Всі відео

Топ теми:

НОВИНИ

Головні Анонси


- 21 лип

ФОТО Тренінг для медиків КНП «Центр первинної медико-санітарної допомоги м. Стрия»
- 20 лип

Фільм «Дім Українського народу» присвячений 120-ти літтю Народного дому у Стрию доступний до перегляду
- 20 лип

Триває модернізація обладнання головної каналізаційної насосної станції
- 18 лип

ФОТО Громада польського міста Закопане збирала кошти на автомобіль для українських військовослужбовців



ОГОЛОШЕННЯ

ПОВІДОМЛЕННЯ про плановану діяльність, яка підлягає оцінці впливу на довкілля АКЦІОНЕРНЕ ТОВАРИСТВО «УКРГАЗВИДОБУВАННЯ»

21 Липня 15:20



ОГОЛОШЕННЯ

ПОВІДОМЛЕННЯ про плановану діяльність, яка підлягає оцінці впливу на довкілля АКЦІОНЕРНЕ ТОВАРИСТВО «УКРГАЗВИДОБУВАННЯ»

21 Липня 14:45

ПРО ВПЛИВ НА ДОВКІЛЛЯ

ВСЕУКРАЇНСЬКА ЩОТИЖНЕВА ГАЗЕТА

ЖОВТЕНЬ 06, 2022 | № 33 (095)

Економія енергоресурсів цієї зими — внесок кожного українця в перемогу над ворогом, — Прем'єр-міністр

Цей опалювальний сезон буде найскладнішим в історії України. На цьому наголосив Прем'єр-міністр Денис Шмигаль під час засідання Уряду 4 жовтня.

Прем'єр-міністр відзначив, що завдяки роботі атомних електростанцій Україна має достатній ресурс для забезпечення країни електроенергією. Інтеграція до європейської енергосистеми ENTSO-E також дозволяє Україні в разі потреби отримати допомогу від європейських партнерів.

«Без Запорізької АЕС енергосистема України в зимовий період працюватиме з максимальним навантаженням. Але кожен із нас може зробити свій внесок в енергетичну стійкість держави. Наприклад, максимально змістити побутове та промислове споживання електроенергії на нічні години. Такі прості речі дають величезний сумарний ефект і допомагають країні з найменшими втратами пройти складний зимовий період», — сказав Денис Шмигаль.

Глава Уряду додав, що Україна продовжує роботу з партнерами щодо демілітаризації Запорізької атомної електростанції та створенням навколо неї 30-кілометрової безпечної зони. За умови демілітаризації ЗАЕС Україна, як зауважив Прем'єр-міністр, матиме більше можливостей для балансування власної енергосистеми та навіть зможе продовжувати експорт електроенергії до Європи.

«Дуже важливо також, за можливості, вчасно сплачувати за отримані комунальні послуги, за світло, газ, тепло, воду. У разі несплати населенням, це вимушено буде компенсувати бюджет, відволікаючи фінансовий ресурс від підтримки ЗСУ», — зазначив Денис

Шмигаль.

Прем'єр-міністр підкреслив, що наша країна не раз демонструвала єдність, тому економія енергоресурсів цієї зими — так само внесок кожного українця в перемогу над ворогом.

GEOnews

Україна ініціюватиме створення Глобальної Платформи для розробки міжнародних методик оцінки збитків довкіллю від військових дій

На цьому наголосив Міністр захисту довкілля та природних ресурсів України Руслан Стрілець на засіданні Комітету з довкілля, громадського здоров'я та харчової безпеки Європейського парламенту.

Міністр розповів євродепутатам, що Україна розробила нові методики для обрахунку збитків навколишньому середовищу внаслідок війни. За цими методиками попередня оцінка шкоди, яку рашисти завдали довкіллю України, вже перевищила 36 мільярдів євро.

Також обговорили подальшу співпрацю України та ЄС щодо післявоєнного відновлення довкілля. Наразі для України важлива підтримка ЄС:

- у питаннях якісного моніторингу довкілля. Нам вкрай необхідне сучасне обладнання для моніторингу якості води на деокупованих територіях.

- у підготовці українських природоохоронних проєктів, які подаватимуться в рамках програми LIFE для отримання відповідного фінансування з бюджету ЄС.

Очільник міндовкілля подякував країнам, які вже погодилися підписати з Україною угоди на торгівлю квотами на викиди парникових газів.

«Україна має вільні квоти на викиди і ми відкриті для міжнародного діалогу. Впевнений, що ми напрацю-

ємо механізми, які дозволять якомога швидше залучити додаткові інвестиційні кошти для осучаснення і відбудови нашої країни. Наше переконання - принципи європейської Зеленої угоди мають проходити наскрізною лінією через всі майбутні документи щодо відновлення України після завершення воєнних дій», — відзначив Руслан Стрілець.

GEOnews

Кабінет Міністрів України затвердив Порядок поводження з відходами від руйнувань будівель та споруд

«Українці завжди дбайливо, по-господарськи ставляться до своєї оселі, своєї власності, до рідного краю. І це помітно особливо зараз, коли люди у поранених громадах розчищають завали після російських бомбардувань. І громадяни, і бізнес, і місцева влада потребують правил поводження з відходами від руйнувань. Прийнятий Порядок, в якому прописаний алгоритм прийняття рішень ОМС з поводження з відходами від руйнувань будівель та споруд, допоможе громадам якісно та швидко відновлювати свої території», — прокоментував Міністр розвитку громад та територій України Олексій Чернишов.

Також проєкт постанови пропонує:

- визначити поняття «відходи від руйнувань», класифікацію таких відходів, основні операції поводження з відходами від руйнувань та черговість їх проведення, а також основні положення щодо організації місць тимчасового зберігання відходів від руйнувань;
- встановити Перелік компонентів відходів від руйнувань та можливі шляхи їх повторного використання у будівництві, промисловості будівельних матеріалів (виробництві будівельних виробів (продукції)).

GEOnews

Щотижнева всеукраїнська газета «ПРО ВПЛИВ НА ДОВКІЛЛЯ»

пропонує

розміщення оголошень та повідомлень відповідно до Закону України «Про оцінку впливу на довкілля»

Вартість розміщення:

Повідомлення про плановану діяльність, яка підлягає оцінці впливу на довкілля - 4 900 грн

Оголошення про початок громадського обговорення звіту з оцінки впливу на довкілля - 2400 грн

Інформація про висновок з оцінки впливу на довкілля - 300 грн

Детальну інформацію ви можете отримати:

за тел: +380 (50) 015-04-53, або e-mail: sphpro2020@gmail.com

(дата офіційного опублікування в Єдиному реєстрі з оцінки впливу на довкілля (автоматично генерується програмними засобами ведення Реєстру, не зазначається суб'єктом господарювання)

№ 20227209737

(реєстраційний номер справи про оцінку впливу на довкілля планованої діяльності)

ОГОЛОШЕННЯ

про початок громадського обговорення звіту з оцінки впливу на довкілля

Повідомляємо про початок громадського обговорення звіту з оцінки впливу на довкілля планованої діяльності, зазначеної у пункті 1 цього оголошення, з метою виявлення, збирання та врахування зауважень і пропозицій громадськості до планованої діяльності.

1. Планована діяльність

Продовження видобування вуглеводнів Добрянського родовища згідно зі спеціальним дозволом на користування надрами № 6230 від 18.10.2017 року.

Метод розробки родовища – на виснаження, режим – газовий. Кінцева продукція – газ природний. Роботи на ділянці надр здійснюватиме структурний підрозділ – філія

ГПУ «Львівгазвидобування» АТ «Укргазвидобування».

Добрянське родовище розташоване на території Львівського району Львівської області.

Найближчими населеними пунктами є: Добряни, Милитин, Довгомостиська, Родатичі, Долиняни, які зв'язані між собою дорогами з твердим покриттям.

Об'єкт існуючий, площа родовища складає 68,7 км².

Станом на 01.07.2022 року загальний фонд свердловин на Добрянському родовищі складає 10 одиниць.

Територіальні альтернативи не розглядають (об'єкт існуючий, площа ділянки надр

68,7 км²; родовище знаходиться у промисловій розробці).

(загальні технічні характеристики, у тому числі параметри планованої діяльності (потужність, довжина, площа, обсяг виробництва тощо), місце провадження планованої діяльності)

2. Суб'єкт господарювання

АКЦІОНЕРНЕ ТОВАРИСТВО «УКРГАЗВИДОБУВАННЯ» (АТ «УКРГАЗВИДОБУВАННЯ»)

Код ЄДРПОУ 30019775.

Юридична адреса: 04053, м. Київ, вул. Кудрявська, буд. 26/28.

Контактний номер телефону: тел.: (044) 461 25 49; факс: (044) 461 29 72.

(повне найменування юридичної особи, код згідно з ЄДРПОУ або прізвище, ім'я та по батькові громадянина-підприємця, ідентифікаційний код, паспортні дані (серія, номер паспорта, ким і коли виданий)

громадянина-підприємця, місцезнаходження юридичної особи або місце проживання громадянина-підприємця (поштовий індекс, адреса), контактний номер телефону)

3. Уповноважений орган, який забезпечує проведення громадського обговорення

Міністерство захисту довкілля та природних ресурсів

України, 03035 м. Київ, вул. Митрополита Василя Липківського, 35, Департамент екологічної оцінки та контролю, тел./факс. (044) 206-31-40, 206-31-50 e-mail: OVD@mer.gov.ua, контактна особа: заступник директора департаменту – начальник відділу оцінки впливу на довкілля Департаменту екологічної оцінки, контролю та екологічних фінансів –

Грицак Олена Анатоліївна

(найменування уповноваженого органу, адреса, телефон та контактна особа)

4. Процедура прийняття рішення про провадження планованої діяльності та орган, який розглядатиме результати оцінки впливу на довкілля

Рішенням про провадження планованої діяльності буде продовження видобування згідно спеціального дозволу на користування надрами № 6230 від 18.10.2017 року з видобування вуглеводнів Добрянського родовища

(вид рішення про провадження планованої діяльності, орган, уповноважений його видавати, нормативний документ, що передбачає його видачу)

5. Строки, тривалість та порядок громадського обговорення звіту з оцінки впливу на довкілля, включаючи інформацію про час і місце усіх запланованих громадських слухань

Тривалість громадського обговорення становить 25 робочих днів (не менше 25, але не більше 35 робочих днів) з моменту офіційного опублікування цього оголошення (зазначається у назві оголошення) та надання громадськості доступу до звіту з оцінки впливу на довкілля та іншої додаткової інформації, визначеної суб'єктом господарювання, що передається для видачі висновку з оцінки впливу на довкілля.

Протягом усього строку громадського обговорення громадськість має право подавати будь-які зауваження або пропозиції, які, на її думку, стосуються планованої діяльності, без необхідності їх обґрунтування. Зауваження та пропозиції можуть подаватися в письмовій формі (у тому числі в електронному вигляді) та усно під час громадських слухань із внесенням до протоколу громадських слухань. Пропозиції, надані після встановленого строку, не розглядаються.

Тимчасово, на період дії та в межах території карантину, встановленого Кабінетом Міністрів України з метою запобігання поширенню на території України гострої респіраторної хвороби (COVID-19), спричиненої коронавірусом SARS-CoV-2, до повного його скасування та протягом 30 днів з дня скасування карантину, громадські слухання не проводяться і не призначаються на дати, що припадають на цей період.

Громадські слухання (перші) відбудуться

(вказати дату, час, місце та адресу проведення громадських слухань)

Громадські слухання (другі) відбудуться

(вказати дату, час, місце та адресу проведення громадських слухань)

6. Уповноважений центральний орган або уповноважений територіальний орган, що забезпечує доступ до звіту з оцінки впливу на довкілля та іншої доступної інформації щодо планованої діяльності

Міністерство захисту довкілля та природних ресурсів України, 03035 м. Київ, вул. Митрополита Василя

Липківського, 35, Департамент екологічної оцінки та контролю, тел./факс. (044) 206-31-40, 206-31-50 e-mail: OVD@mer.gov.ua, контактна особа: заступник директора департаменту – начальник відділу оцінки впливу на довкілля Департаменту екологічної оцінки, контролю та екологічних фінансів –

Грицак Олена Анатоліївна

(найменування уповноваженого органу, адреса, телефон та контактна особа)

7. Уповноважений центральний орган або уповноважений територіальний орган, до якого надаються зауваження і пропозиції, та строки надання зауважень і пропозицій

Міністерство захисту довкілля та природних ресурсів України, 03035 м. Київ, вул. Митрополита Василя Липківського, 35, Департамент екологічної оцінки та контролю, тел./факс. (044) 206-31-40, 206-31-50 e-mail: OVD@mer.gov.ua, контактна особа: заступник директора департаменту – начальник відділу оцінки впливу на довкілля Департаменту екологічної оцінки, контролю та екологічних фінансів –

Грицак Олена Анатоліївна

(найменування уповноваженого органу, адреса, телефон та контактна особа)

Зауваження і пропозиції приймаються протягом усього строку громадського обговорення, зазначеного в абзаці другому пункту 5 цього оголошення.

8. Наявна екологічна інформація щодо планованої діяльності

Звіт з оцінки впливу на довкілля планованої діяльності; повідомлення про плановану діяльність.

9. Місце (місця) розміщення звіту з оцінки впливу на довкілля та іншої додаткової інформації (відмінне від приміщення, зазначеного у пункті 6 цього оголошення), а також час, з якого громадськість може ознайомитися з ними:

Ознайомлення зі змістом звіту ОВД можливе в робочі часи у приміщеннях:

Філія ГПУ «Львівгазвидобування» АТ «Укргазвидобування» за адресою: 79026, вул. Рубчака, 27, м. Львів, тел.: (032)234-31-27. Контактна особа – Андрєйшин Петро Михайлович.

Стрийська міська рада: 82400, Львівська обл., м. Стрий, вул. Шевченка, 71. Контактна особа: Перший заступник міського голови - Дмитришин Микола Степанович, контактні номери телефону (03245) 52434.

Судововишнянська міська територіальна громада: 81340, Львівська обл., Яворівський р-н, м. Судова Вишня, площа Івана Франка. Контактна особа: Голова - Фольтович Зеновій Іванович, контактні номери телефону (0234) -37-240.

Городоцька територіальна громада: 81500, Львівська обл., Львівський р-н, м. Городок, майд. Гайдамаків, буд. 6. Контактна особа: Голова - Ременяк Володимир Васильович, контактні номери телефону (067)5404515.

Великолюбінська територіальна громада: 81555, Львівська обл., Львівський р-н, смт Великий Любін, вул. Львівська, буд. 74. Контактна особа: Голова - Фабрига Йосиф Ярославович, контактні номери телефону +38 (097) 289-28-12.

(найменування підприємства, установи, організації, місцезнаходження, дата, з якої громадськість може ознайомитися з документами, контактна особа)

Україна долучиться до розробки проекту Raw Materials Act

Державна служба геології та надр України продовжує поглиблювати співпрацю з європейською геологічною спільнотою. В межах проведення конференції з виробництва акумуляторних матеріалів European Battery Raw Materials Conference 2022 Голова Держгеонадр зустрівся з Массімо Гаспароном, директором Європейського сировинного альянсу. Під час робочої наради сторони домовилися залучити українських фахівців до розробки проекту Raw Materials Act, що має стати загальноєвропейським дороговказом розвитку сировинних політики ЄС до 2030 року.

Роман Онімах і Массімо Гаспарон запланували активізувати співпрацю для реалізації дорожньої карти до укладеного в 2021 році Меморандуму про стратегічне співробітництво між Україною і ЄС щодо розробки критичних видів корисних копалин. Зокрема, організувати спільний захід під егідою ERMA для бізнесу України, що шукає партнерів, фінансування та технологічну експертизу й організувати на-

вчальні курси для наукових кіл. Урядові органи, українські компанії, організації та наукові установи вже долучилися до паневропейських промислових альянсів European Raw Materials Alliance та European Battery Alliance, що об'єднують 600 партнерів із 30 країн світу, задля сприяння реалізації спільних інвестиційних проєктів із видобутку, переробки та створення кінцевих продуктів.

Членство України в європейських галузевих об'єднаннях сприятиме впровадженню новітніх стандартів видобування, залученню європейських інвесторів до розробки вітчизняних родовищ, нагромадженню запасів та зміцненню бази критичних і стратегічних корисних копалин.

GEOnews

«Нафтогаз» має намір збільшити інвестиції у розвідку й видобуток орієнтовно на 15 %

НАК «Нафтогаз України» має намір 2023 року збільшити капіталовкладення у розвідку й видобуток газу орієнтовно на 15% порівняно з поточним роком.

«На 15 % орієнтовно розраховуємо збільшити капіталовкладення у

розвідку й видобуток газу, зокрема у 3D-сейсміку», — сказав він у коментарі «Енергореформі» під час відвідин Львівської області.

«Фінансовий план на 2023 рік ще не затверджено урядом, але внутрішні погодження поки що передбачають такі показники», — пояснив голова НАК.


При цьому Вітренко наголосив, що компанія використовує всі можливості для нарощування видобутку газу. З його слів, рівень видобутку українського газу під кінець року становитиме близько 18 млрд куб. м замість «традиційних 20 млрд куб. м».

Голова підрозділу «Нафтогазу» газопромислового управління «Львівгазвидобування» Олександр Сендега повідомив, що він виходить на кінець року зі зростанням видобутку порівняно з 2021 роком орієнтовно на 2% — з 770 млн м³ до 790 млн м³, у вересні зростання видобутку становило понад 4%.

Як повідомлялося з посиланням на Вітренка, рівень приватного видобутку 2022 року через війну впав на 11%, державний — на 2 %.

GEOnews

ГРУНТОВИЙ ВУГЛЕЦЬ У ЛІСАХ: ЯК ЗБЕРЕГТИ, А НЕ ВИВІЛЬНИТИ?



ЯК МИ МОЖЕМО ЗБІЛЬШИТИ ЙОГО КІЛЬКІСТЬ У ЛІСАХ

стр. 9

■ GreenNews

**КИЯН ЗАКЛИКАЮТЬ
ПОВЕРНУТИСЯ ДО
НОСІННЯ МАСОК**

стр. 4

■ GreenNews

**ПРОДАЖУ ПЕРШОГО В
УКРАЇНІ БІОМЕТАНУ ДО
ЄВРОПИ БУТИ**

стр. 5

■ GreenNews

**ПРАКТИЧНА
ІНСТРУКЦІЯ, ЯК
ПЕРЕЖИТИ ЯДЕРНИЙ
УДАР**

стр. 18

■ GreenNews

**ВЧЕНІ ВІЯВИЛИ, ЩО
СМЕРТОНОСНИЙ ВІРУС
МОЖЕ ПЕРЕДАВАТИСЯ
ВІД МАВП ДО ЛЮДИНИ**

стр. 21

■ GreenNews

**ПАНДЕМІЯ ЗМІНИЛА
РИСИ ОСОБИСТОСТІ
МОЛОДИХ ЛЮДЕЙ**

стр. 23



повне найменування юридичної особи, код згідно з ЄДРПОУ або прізвище, ім'я та по батькові громадянина-підприємця, ідентифікаційний код, паспортні дані (серія, номер паспорта, ким і коли виданий) громадянина-підприємця, місцезнаходження юридичної особи або місце проживання громадянина-підприємця (поштовий індекс, адреса), контактний номер телефону)

3. Уповноважений орган, який забезпечує проведення омадського обговорення

Міністерство захисту довкілля та природних ресурсів України, за адресою: 03035, м. Київ, вул. Митрополита Василя Липківського, 35, тел/факс (044) 206-31-40; (044) 206-31-50, e-mail: OVD@mepr.gov.ua.

Контактна особа: заступник директора департаменту – начальник відділу інки впливу на довкілля Департаменту екологічної оцінки, контролю та ологічних фінансів – Грицак Олена Анатоліївна.

(найменування уповноваженого органу, адреса, телефон та контактна особа)

4. Процедура прийняття рішення про провадження планованої яльності та орган, який розглядатиме результати оцінки впливу на вкілья

Рішенням про провадження планованої діяльності буде продовження добування згідно спеціального дозволу на користування надрами № 6217 від .09.2017 року з видобування вуглеводнів Бережницького родовища

(вид рішення про провадження планованої діяльності, орган, уповноважений його видавати, нормативний документ, що передбачає його видачу)

5. Строки, тривалість та порядок громадського обговорення звіту оцінки впливу на довкілля, включаючи інформацію про час і місце їх запланованих громадських слухань

Тривалість громадського обговорення становить 25 робочих днів (не менше , але не більше 35 робочих днів) з моменту офіційного опублікування цього олошення (зазначається у назві оголошення) та надання громадськості ступу до звіту з оцінки впливу на довкілля та іншої додаткової інформації, значеної суб'єктом господарювання, що передається для видачі висновку з інки впливу на довкілля.

Протягом усього строку громадського обговорення громадськість має право давати будь-які зауваження або пропозиції, які, на її думку, стосуються анованої діяльності, без необхідності їх обґрунтування. Зауваження та опозиції можуть подаватися в письмовій формі (у тому числі в електронному гльді) та усно під час громадських слухань з внесенням до протоколу омадських слухань. Пропозиції, надані після встановленого строку, не зглядаються.

Тимчасово, на період дії та в межах території карантину, встановленого інетом Міністрів України з метою запобігання поширенню на території аїни гострої респіраторної хвороби (COVID-19), спричиненої коронавірусом RS-CoV-2, до повного його скасування та протягом 30 днів з дня скасування арантину, громадські слухання не проводяться і не призначаються на дати, і припадають на цей період.

Громадські слухання (перші) відбудуться:

(вказати дату, час, місце та адресу проведення громадських слухань)

1 громадські слухання (другі) відбудуться:

(вказати дату, час, місце та адресу проведення громадських слухань)

6. Уповноважений центральний орган або уповноважений територіальний орган, що забезпечує доступ до звіту з оцінки впливу на довкілля та іншої доступної інформації щодо планованої діяльності
Міністерство захисту довкілля та природних ресурсів України, за адресою: 03035, м. Київ, вул. Митрополита Василя Липківського, 35, тел/факс (044) 206-31-40; (044) 206-31-50, e-mail: OVD@mepr.gov.ua.

Контактна особа: заступник директора департаменту – начальник відділу оцінки впливу на довкілля Департаменту екологічної оцінки, контролю та екологічних фінансів – Грицак Олена Анатоліївна.

(зазначити найменування органу, місцезнаходження, номер телефону та контактну особу)

7. Уповноважений центральний орган або уповноважений територіальний орган, до якого надаються зауваження і пропозиції, та строки надання зауважень і пропозицій

Міністерство захисту довкілля та природних ресурсів України, за адресою: 03035, м. Київ, вул. Митрополита Василя Липківського, 35, тел/факс (044) 206-31-40; (044) 206-31-50, e-mail: OVD@mepr.gov.ua.

Контактна особа: заступник директора департаменту – начальник відділу оцінки впливу на довкілля Департаменту екологічної оцінки, контролю та екологічних фінансів – Грицак Олена Анатоліївна.

(зазначити найменування органу, поштову та електронну адресу, номер телефону та контактну особу)

Зауваження і пропозиції приймаються протягом усього строку громадського обговорення, зазначеного в абзаці другому пункту 5 цього оголошення.

8. наявна екологічна інформація щодо планованої діяльності

Звіт з оцінки впливу на довкілля планованої діяльності; повідомлення про плановану діяльність.

9. Місце (місця) розміщення звіту з оцінки впливу на довкілля та іншої додаткової інформації (відміне від приміщення, зазначеного у пункті 6 цього оголошення), а також час, з якого громадськість може ознайомитися з ними. Ознайомлення зі змістом звіту ОВД можливе в робочі часи у приміщеннях:

Акціонерне товариство «Укргазвидобування», м. Київ, вул. Кудрявська, 26/28. Контактна особа Банк Ростислав Олександрович, тел.: +380674130894

Філія ГПУ «Львівгазвидобування» АТ «Укргазвидобування» за адресою: 79026, вул. Рубчака, 27, м. Львів, тел.: (032)234-31-27. Контактна особа – Андрійшин Петро Михайлович. Стрийська міська рада: 82400, Львівська обл., м. Стрий, вул. Шевченка, 71. Контактна особа – Перший заступник міського голови - Дмитришин Микола Степанович, контактний номер телефону (03245) 62434.

(найменування підприємства, установи, організації, місцезнаходження, дата, з якої громадськість може ознайомитися з документами, контактна особа)

ОГОЛОШЕННЯ

ПРО ПОЧАТОК ГРОМАДСЬКОГО ОБГОВОРЕННЯ ЗВІТУ ОЦІНКИ ВПЛИВУ НА ДОВКІЛЛЯ

овідомляємо про початок громадського обговорення звіту з оцінки впливу на довкілля анованої діяльності, зазначеної у пункті 1 цього оголошення, з метою виявлення, збирання і врахування зауважень і пропозицій громадськості до планованої діяльності.

(дата офіційного опублікування в Єдиному реєстрі з оцінки впливу на довкілля (автоматично генерується програмними засобами ведення Реєстру, не зазначається суб'єктом господарювання)

20227209737

(реєстраційний номер справи про оцінку впливу на довкілля планованої діяльності)

1. Планована діяльність

Продовження видобування вуглеводнів Добрянського родовища згідно спеціальним дозволом на користування надрами № 6230 від 18.10.2017 ку.

Метод розробки родовища – на виснаження, режим газовий. Кінцева продукція – газ природний. Роботи на лянці надр здійснюватиме структурний підрозділ – філія ІУ «Львівгазвидобування» АТ «Укргазвидобування».

Добрянське родовище розташоване на території Львівського району ввківської області.

Найближчими населеними пунктами є: Добряни, Милятин, овгомистька, Родатичі, Долиняни, які зв'язані між собою дорогами з ердим покриттям.

Об'єкт існуючий, площа родовища складає 68,7 км2.

Станом на 01.07.2022 року загальний фонд свердловин на обрянському родовищі складає 10 одиниць.

Територіальні альтернативи не розглядають
б'єкт існуючий, площа ділянки надр
3,7 км2; родовище знаходиться у промисловій розробці).

агальні технічні характеристики, у тому числі параметри планованої діяльності (потужність, довжина, площа, обсяг виробництва тощо), місце провадження планованої діяльності)

2. Суб'єкт господарювання

АКЦІОНЕРНЕ ТОВАРИСТВО «УКРГАЗВИДОБУВАННЯ» (АТ «УКРГАЗВИДОБУВАННЯ»)

Код ЄДРПОУ 30019775. Юридична адреса: 04053, м. Київ, вул. удрявська, буд. 26/28. Контактний номер телефону: тел.: (044) 461 25 49; акс: (044) 461 29 72.

(повне найменування юридичної особи, код згідно з ЄДРПОУ або прізвище, ім'я та по батькові громадянина-підприємця, ідентифікаційний код, паспортні дані (серія, номер спорта, ким і коли виданий) громадянина-підприємця, місцезнаходження юридичної особи

або місце проживання громадянина-підприємця (поштовий індекс, адреса), контактний номер телефону)

3. Уповноважений орган, який забезпечує проведення громадського обговорення

Міністерство захисту довкілля та природних ресурсів України, 03035 м. Київ, вул. Митрополита Василя Липківського, 35, Департамент екологічної оцінки та контролю, тел./факс. (044) 206-31-40, 206-31-50 e-mail: OVD@mepr.gov.ua, контактна особа: заступник директора департаменту – начальник відділу оцінки впливу на довкілля Департаменту екологічної оцінки, контролю та екологічних фінансів – Грицак Олена Анатоліївна

(найменування уповноваженого органу, адреса, телефон та контактна особа)

4. Процедура прийняття рішення про провадження планованої діяльності та орган, який розглядатиме результати оцінки впливу на довкілля

Рішенням про провадження планованої діяльності буде продовження видобування згідно спеціального дозволу на користування надрами № 6230 від 18.10.2017 року з видобування вуглеводнів Добрянського родовища

(вид рішення про провадження планованої діяльності, орган, уповноважений його видавати, нормативний документ, що передбачає його видачу)

5. Строки, тривалість та порядок громадського обговорення звіту з оцінки впливу на довкілля, включаючи інформацію про час і місце усіх запланованих громадських слухань

Тривалість громадського обговорення становить 25 робочих днів (не менше 25, але не більше 35 робочих днів) з моменту офіційного опублікування цього оголошення (зазначається у назві оголошення) та надання громадськості доступу до звіту з оцінки впливу на довкілля та іншої додаткової інформації, визначеної суб'єктом господарювання, що передається для видачі висновку з оцінки впливу на довкілля.

Раніше повідомлялося, що у під-
газосховищах закачано близько 14
кубометрів газу. Також є домов-
із західними партнерами про ре-
постачання 2,2 млн тонн вугілля нако-
на складах теплових електростанцій
млн гривень субвенції виділено ре-
на закупівлю дров (для розлачі мепи-
прифронтових територій, де по-
сплатовуваний сезон на зчигних дов-



СУДОВИШНЯНЬСЬКА МІСЬКА ТЕРИТОРІАЛЬНА ГРОМАДА

Львівська область, Яворівський район

👁️ для людей з порушенням зору

🔍 Пошук по сайту...

ГОЛОВНА > МІСЬКА РАДА ІНФОРМУЄ > ОГолошення > новини > КОНТАКТИ > "Я МАЮ ПРАВО" > ПРАВОВА ДОПОМОГА ГРОМАДЯНАМ > РЕЛОКАЦІЯ >

Запитай у Гіда!

Знайте інформацію про будь-яку держпослугу



guide.dila.gov.ua

ОФІЦІЙНІ ДОКУМЕНТИ

https://sudovavyshnia-gromada.gov.ua

І СТАНОМ

Початок громадського обговорення звіту з оцінки впливу на довкілля.

🏠 / Оголошення / Початок громадського обговорення звіту з оцінки впливу на довкілля.

📅 ІНШІ ОГолошення

10 Як підготуватися до опалювального сезону.

10 07 Інформація про епідситуацію щодо захворюваності на дифтерію у Львівській області

10 07 Роботу для інженерів-енергетиків, електромонтерів та водіїв пропонує «Львівобленерго»

10 05 «ЕРобота»: 123 учасники програми планують створити майже 300 нових місць праці

10 Запланували агітацію взяти



ГРОМАДСЬКЕ
ОБГОВОРЕННЯ

- СТРАТЕГІЯ РОЗВИТКУ ГРОМАДИ
- 2019-2025 РОКИ
- ДОСТУП ДО ПУБЛІЧНОЇ ІНФОРМАЦІЇ
- ЦИВІЛЬНИЙ ЗАХИСТ
- ЦНАП / СЕКТОР СОЦІАЛЬНОГО ЗАХИСТУ ТА ВІЙСЬКОВОГО ОБЛІКУ
- ЗАГАЛЬНИЙ ВІДДІЛ
- ВІДДІЛ БУХГАЛТЕРСЬКОГО ОБЛІКУ ТА ЗВІТНОСТІ
- ФІНАНСОВИЙ ВІДДІЛ
- ВІДДІЛ ЗЕМЕЛЬНИХ ВІДНОСИН ТА МІСТОБУДУВАННЯ
- ВІДДІЛ ОСВІТИ, КУЛЬТУРИ ТА ТУРИЗМУ, МОЛОДІ ТА СПОРТУ
- КП "МОЄ МІСТО" ІНФОРМУЄ
- КОМУНАЛЬНІ ОБ'ЄКТИ ОТГ
- МІСЦЕВІ ВИБОРИ 2020
- МЕДИЦИНА
- ОСВІТА
- КУЛЬТУРА

НЕ ПОСЕРЕМОНІ!

Місце оформлено у відділенні в Службі реєстрації і справ на території м. Кіровоград
Громадський центр розвитку громади
Розташований за адресою: вул. Шевченка, 10/б

20227209737

Громадський центр розвитку громади
не має повноважень здійснювати діяльність

ОГОЛОШЕННЯ про початок громадського обговорення заїту з оцінки впливу на довкілля

Повідомляємо про початок громадського обговорення заїту з оцінки впливу на довкілля планової діяльності, згаданої у пункті 1 цього оголошення, з метою висвітлення, збирання та врахування зауважень і пропозицій громадськості до планованої діяльності.

1. Планована діяльність

Продовження видобування вугілля на Добрянському родовищі згідно зі спеціальним дозволом на користування надрами № 6230 від 18.10.2017 року.

Метод розробки родовища – на виснаження, режим – газовий. Капітальні видатки – газ природний. Роботи на ділянці надір здійснюватиме структурний підрозділ – філія ГПУ «Львівське родовище» АТ «УкрГазВидобування».

Добрянське родовище розташоване на території Львівського району Львівської області. Найближчим населеним пунктом є: Добрани, Милитин, Домомостиська, Родатинь, Дотиння, які зв'язані між собою дорогами з твердим покриттям.

Об'єкт видобування, площа родовища складає 68,7 км².

Станом на 01.07.2022 року загальний фонд свердловин на Добрянському родовищі складає 10 одинок.

Територіальні аспекти не розглядають (об'єкт кінцевий, площа ділянки надір 68,7 км²; родовище знаходиться у промисловій розробці).

Повідомлення розміщене на веб-сайті: www.dobryansk.com.ua (в розділі «Громадський центр розвитку громади»).

2. Суб'єкт господарювання

АКЦІОНЕРНЕ ТОВАРИСТВО «УКРГАЗВИДОБУВАННЯ» (АТ «УКРГАЗВИДОБУВАННЯ»)
Код ЄДРПОУ 30019775.

Юридична адреса: 04053, м. Київ, вул. Кудрявська, буд. 26/28.

Контактний номер телефону: тел.: (044) 461 25 49; факс: (044) 461 29 72.

Повідомлення розміщене на веб-сайті: www.dobryansk.com.ua (в розділі «Громадський центр розвитку громади»).

3. Уповноважений орган, який забезпечує проведення громадського обговорення

Міністерство захисту довкілля та природних ресурсів України, 04035 м. Київ, вул. Митрополита Василя Липківського, 35, Департамент екологічної оцінки та контролю,


тел. факс: (044) 206-31-40, 206-31-50 е-пошта: OVD@perp.gov.ua, контактна особа: заступник директора департаменту – начальник відділу оцінки впливу на довкілля Департаменту екологічної оцінки, контролю та екологічних фінансів – Грішак Олена Анатоліївна

Повідомлення розміщене на веб-сайті: www.dobryansk.com.ua (в розділі «Громадський центр розвитку громади»).

4. Процедура прийняття рішення про проведення планованої діяльності та орган, який розглядатиме результати оцінки впливу на довкілля



ПРЕЗИДЕНТ УКРАЇНИ





Топ теми:

НОВИНИ

Головні Анонси


- 6 жовт

ФОТО Управління культури, молоді та спорту провело чергове старостинське свято для дітей
- 6 жовт

У Стрию на КП «Ринок» встановлять дефібрилятор
- 5 жовт


У Стрию створили новий центр первинної медичної допомоги
- 5 жовт

«Флешмоб з укріпття»!



ОГОЛОШЕННЯ

ОГОЛОШЕННЯ про початок обговорення звіту з оцінки впливу на довкілля АКЦІОНЕРНЕ ТОВАРИСТВО «УКРГАЗВИДОБУВАННЯ»



ОГОЛОШЕННЯ

ОГОЛОШЕННЯ про початок громадського обговорення звіту з оцінки впливу на довкілля АКЦІОНЕРНЕ ТОВАРИСТВО «УКРГАЗВИДОБУВАННЯ»

6 Жовтня 14:39

генерується програмними засобами ведення
Реєстру, не зазначається суб'єктом
господарювання)

20227209737

(реєстраційний номер справи про оцінку впливу
на довкілля планованої діяльності)

ОГОЛОШЕННЯ

про початок громадського обговорення звіту
з оцінки впливу на довкілля

Повідомляємо про початок громадського обговорення звіту з оцінки впливу на
довкілля планованої діяльності, зазначеної у пункті 1 цього оголошення, з метою
виявлення, збирання та врахування зауважень і пропозицій громадськості до
планованої діяльності.

Планована діяльність

Продовження видобування вуглеводнів Добрянського родовища згідно зі
спеціальним дозволом на користування надрами № 6230 від 18.10.2017 року.

Метод розробки родовища – на виснаження, режим – газовий. Кінцева продукція –
газ природний. Роботи на ділянці надр здійснюватиме структурний підрозділ – філія
ГПУ «Львівгазвидобування» АТ «Укргазвидобування».

Добрянське родовище розташоване на території Львівського району Львівської
області.

Найближчими населеними пунктами є: Добряни, Милатин, Довгомостиська,
Довратин. Поповнення лімітної частини родовища здійснюватиме територіальна



звіт у звітності впливу на
довкілля АКЦІОНЕРНЕ
ТОВАРИСТВО
«УКРГАЗВИДОБУВАННЯ»



Інформація щодо Висновку з
оцінки впливу на довкілля
планованої діяльності
«Спорудження пошукової
свердловини №17-
Дібровська ділянки Угнівська
4 (Дібровська)»



«Флешмоб з укриття!»




Сьогодні, 4.10.2022, в Стрию
близько 13.00 год.
зустрічаємо колону із
загиблим бійцем батальйону
Карпатська Січ, другим
Туром

Важливе відео

Останнє відео

Всі відео



Оголошення про початок громадського обговорення звіту з оцінки впливу на довкілля планованої діяльності з продовження видобування вуглеводнів Добрянського родовища

Пошук



Файл:

 Оголошення УГВ 01.09 Добрянське (1).docx

Дата офіційного опублікування в Єдиному реєстрі
з оцінки впливу на довкілля (автоматично
генерується програмними засобами ведення
Реєстру, не зазначається суб'єктом
застосовування)
20227209737
(реєстраційний номер справи про оцінку впливу
на довкілля планованої діяльності)

ОГОЛОШЕННЯ про початок громадського обговорення звіту з оцінки впливу на довкілля

Повідомляємо про початок громадського обговорення звіту з оцінки впливу на довкілля планованої діяльності, зазначеної у пункті 1 цього оголошення, з метою виявлення, збирання та врахування зауважень і пропозицій громадськості до планованої діяльності.

1. Планована діяльність

Продовження видобування вуглеводнів Добрянського родовища згідно зі спеціальним дозволом на користування надрами № 6230 від 18.10.2017 року.

Метод розробки родовища – на виснаження, режим – газовий. Кінцева продукція – газ природний. Роботи на ділянці надр здійснюватиме структурний підрозділ – філія ГП «Львівгазвидобування» АТ «Укргазвидобування».

Добрянське родовище розташоване на території Львівського району Львівської області. Найближчими населеними пунктами є: Добрян, Милишин, Довгомостиська, Родатичі, Долинина, які зв'язані між собою дорогами з твердим покриттям.

Об'єкт існуючий, площа родовища складає 68,7 км².

Станом на 01.07.2022 року загальний фонд свердловин на Добрянському родовищі складає 10 одиниць.

Великолюбінська громада

Львівська область, Львівський район



ГОЛОВНА НОВИНИ СЛУЖБА КУЛЬТУРА СТОРТ МЕДИЦИНА КОНТАКТИ ІНФОРМАЦІЯ



ВІДЕО

🌟 - Особливість - До уваги мешканців Великолюбінської громади!

До уваги мешканців Великолюбінської громади!

Дата: 12.10.2022 15:05

Кількість переглядів: 5



Паспорт

← Історичне довідка

Голова

Апарат виконавчого комітету
Великолюбінської селищної
ради

Виконавчий комітет
Великолюбінської селищної
ради

Депутати

Служба у справах дітей

Архітектура та
містобудування

КЗ "Публічно-шкільна
бібліотека"

ВІДДІЛ З ПИТАНЬ
СОЦІАЛЬНОГО ЗАХИСТУ

Фінансовий відділ

Відділ ЖКГ

Цивільний захист

Звернення до депутатів ОТГ

Архів документів

Події

ПАМ'ЯТНІ ДАТИ

ВИДАТНІ ОСОБИСТОСТІ
УКРАЇНИ

← ВІДНОВИМО ПАМ'ЯТЬ

« ПОВЕРНУТИСЯ

