

ГОРОДОЦЬКА РАЙОННА РАДА НАРОДНИХ ДЕПУТАТІВ
ЛЬВІВСЬКОЇ ОБЛАСТІ

А сесія

I демократичного скликання

У Х В А Л А

від 29 вересня 1992 р.

Про затвердження проектів формування
територій і встановлення меж сільських
Рад району.

Розглянувши проекти формування територій і встановлення
меж сільських Рад, складені Львівським філіалом Інституту
землеустрою на виконання завдання райвиконкому від 19.03.92 р.
відповідно до вказівок Державного Комітету України по земельній
реформі від 30.10.91 р. і погоджені на сесіях сільських Рад на-
родних депутатів, районна Рада народних депутатів

У Х В А Л И Л А:

1. Затвердити:

1.1. Представлені проекти, якими визначено розміри те-
риторій сільських Рад у встановлених межах і складі землекорис-
тувачів згідно з додатком 1.

1.2. Межі сільських населених пунктів в кількості і роз-
мірах згідно з додатком 2.

2. Дозволити державним та іншим землепорядним організа-
ціям винесення проектів встановлення меж сільських Рад /і нанесення
саних пунктів/ в натуру.

3. Покласти відповідальність за збереження межевих зна-
ків підграницях на сільські Ради народних депутатів.

4. Контроль за виконанням ухвали покласти на районний
відділ землекористування і охорони ґрунтів.

Голова Ради

С.М.Котля.

Додаток I
до ухвали районної Ради народних
депутатів від 29.09.92 р.

СПИСОК

землекористувачів в межах території сільських Рад Городоцького району

Назва категорії I: землекористувачів	Загальна площа : по району ::	в тому числі по сільрадах						
		Новосільськ	Бучаків	Великий на річці	Великий сільський	Градів	Градів	Градів
I	%	3	4	5	6	7	8	9
I. Землі с/г підприємств	36178	1967	1092	1423	2170	1574		
в т.ч. 1.1. к-пн, сел. опілки інші	34870	1967	1092	1423	2123	1517		
1.2. фермерські госп.,	233	-	-	-	10			
1.3. колект. садм.	465	-	-	-				
1.4. інші /підсобні/	610							
2. Землі запасу	7072	300	297	199	211	105		
3. Лісогоспод. підприємств.	6691	413	-	702	-	202		
4. Землі мас. пунктів в т.ч. 4.1. сільськ. підприємств.	10172	599	171	744	628	419		
4.2. лісогосп. підприємств.	313	25	9	20	19	16		
4.3. інші землекор.	2194	36	84	39	199	28		
б. Землі промисловості, трансп. зв'язку інші	165	1	39	4	58	5		
в т.ч. 5.1. Землі пром.	527		36		100			
5.2. заліз. трансп.	555	17	7	36	40	23		
5.3. автомоб. трансп.	947	16			1			
5.4. інші підприємств. орган.	3							
6. Землі природоохор. озд. і рекреаційного признач.	375	4			2			
7. Землі водогоспод. підприємств.	6266	3019	1644	3107	5210	2388		
Всього:								

Голова Ради

С.М.Котляш

Додаток № 2
до ухвали районної Ради
від 29.09.92 р.

СПИСОК

сільських населених пунктів в межах території
Рад народних депутатів та їх площі

№: Назва сільських пп : Рад	: Назва населених пунктів:	Площа /га
1	2	3
4		
1. Новосільська	с. Нове Село	55
	с. Тулиголови	246
	с. Підolini	144
	с. Березець	154
2. Бучалівська	с. Бучали	100
	с. Литовка	16
	с. Катериничі	55
3. Вишнянська	с. Вишня	484
	с. Дубаневичі	250
4. Галичанівська	с. Галичани	237
	с. Братковичі	245
	с. Дроздовичі	146
5. Градівська	с. Градівка	285
	с. Шоломиничі	134
6. Долинянська	с. Долиняни	218
	с. Борчуки	231
	с. Годишні	112
7. Добрянська	с. Добряни	319
	с. Милитин	113
	с. Бар	118
8. Завидовичівська	с. Завидовичі	257
	с. Залужани	49
	с. Зашківці	214
	с. Мажованка	44
	с. Поріччя	113
	с. Поріччя Грунтове	59
	с. Поріччя	68
9. Керницька	с. Керниця	165
	с. Артищів	43
	с. Мазковичі	119
	с. Бартатів	200
	х. Кеprin	21
	х. Генрехів	23
	х. Калинка	75
10. Кліцьківська	с. Кліцько	106
	с. Якимчиці	37
	с. Андріянів	79
	с. Грімно-4	260
	с. Грімно-5	99
11. Коропузька	с. Коропуз	283
	с. Хмелевичі	193
	с. Романівка	44

1	2	3	4
12. Мильчицька	с. Мильчиці с. Зелений Гай с. Побережне с. Путятинці	165 117 87 59 85	
13. Мшанська	с. Мшана	332	
14. Монастирська	с. Мости с. Поляна с. Монастирощ с. Тершаків	119 72 63 42	
15. Переможненська	с. Переможне	275	
16. Повітненська	с. Повітно с. Заверещиня	181 190	
17. Підзвіринська	с. Підзвіринець с. Грабіно с. Дівчиці с. Паланники с. Рубанівка	261 41 110 24 160	
18. Родатинівська	с. Родатинці с. Тучапи с. Молошки	430 170 43	
19. Речичанська	с. Речичани с. Лісовичі	181 179	
20. Угрівська	с. Стоділки с. Угри с. Черлянське Передмістя	58 217 183	
21. Суховільська	с. Суховоля	285	
22. Великолюбінська	с. Махий Любін с. Бірче с. Піски с. Чуловичі с. Косовець с. Кудрява	112 99 30 78 58 4	
23. Комарнівська	м. Комарно с. Лип'я	139 73	
24. Городецька	м. Городек	244	
Всього по району			11009

Голова Ради

С.М.Котян.

**ГОРОДОЦЬКА РАЙОННА РАДА
ЛЬВІВСЬКОЇ ОБЛАСТІ**

У-а сесія

III-го демократичного скликання

Р І Ш Е Н Н Я № 62

Від "19" лютого 1999 року

Про погодження проекту зміни
межі м. Городка.

✓ Розглянувши рішення Городоцької міської ради від 14.05.1998р.
№ 34 "Про розгляд проекту зміни межі м. Городка" розробленого Львів-
ським філіалом Інституту землеустрою і враховуючи позитивні вис-
новки комісії з питань промисловості, будівництва, зв'язку, тран-
спорту /голова п.В. Михайлик/, з питань забудови і благоустрою /го-
лова п.О. Дунас/, з аграрних питань і земельної реформи в АПК /голова
т.М. Матейко/, крім немотивованої і необгрунтованої відмови сесій
Галичанівської, Братковицької, Угрівської та Долинянської сільських
рад, керуючись ст.ст.11, 63, 106 Земельного кодексу України,
районна рада

В И Р І Ш И Л А :

1. Погодити розроблений проект зміни межі м. Городок з виключення
з нього 714.3 га земель, а саме:


1.1. Городоцька міська рада	- 456.3 га
- ССГ "Городоцька"	- 83.6 га
з т.ч. резервний фонд /рілля і пасовища/	- 67.3 га
господарський двір	- 15.4 га
інші	- 0.9 га
- громадяни, яким надано землі у власність та користування	- 242.2 га
- пожежна частина №-23	- 0.6 га
- відділ культури	- 0.1 га
- Городоцький районний електромережі	- 0.9 га
- Городоцький завод продуктів	- 0.3 га
- Городоцьке СГ	- 0.4 га
- відділ освіти /школа №-5	- 0.7 га
- об'єднання обласного	- 7.0 га
- нафтова станція	- 8.2 га
- землі державної власності, які не надані у власність та користування	- 112.3 га

1.2. Угринська сільська рада	-	62.3 га
- Львівська КВМ району	-	15.4 га
в т.ч. міське містечко	-	11.3 га
- водозабір	-	4.1 га
- Обшатише	-	2.5 га
- кооператив "Універсал"	-	2.6 га
- База УВК	-	3.7 га
- Завод "Львівський"	-	5.1 га
- Агрошлябун	-	2.8 га
- Управління Львівської залізниці	-	7.6 га
- АТ "Агросервіс"	-	8.4 га
- Помешна частина № 23	-	2.2 га
- кооператив "Монтажник"	-	0.7 га
- землі державної власності, які не надані у власність і користування	-	8.1 га
- Городицьке УВК	-	4.2 га

1.3. Долинська сільська рада	-	7.1 га
- АТ "Райагробуд"	-	3.1 га
- громадяни, яким надано землі у власність і користування	-	2.2 га
- Городицьке Радгосп	-	1.8 га

1.4. Галичанська сільська рада	/	187.6 га
- Городицьке Радгосп	-	6.0 га
в т.ч. база	-	3.1 га
- автошлях	-	2.9 га
- Львівське підприємство електромерек	-	0.5 га
- ВАТ "Городицький цегельний завод"	-	27.1 га
- громадяни, яким надано землі у власність та користування	-	12.6 га
- рибгосп "Городок"	-	127.5 га
- МІ "Токиа"	-	4.6 га
- землі державної власності, які не надані у власність і користування	-	9.3 га

2. Просити Львівську обласну раду розглянути проект зміни межі м. Городка, погодити його і надати на затвердження у Верховну Раду



Голова районної ради

[Handwritten signature]

І. Попко



Исполнительный комитет ГОРОДСКОГО
ГОРОДСКОГО Совета депутатов трудящихся

СВИДЕТЕЛЬСТВО

о праве личной собственности на строения

Гор. Городец 24 октября 1966 г.

Городоцкий городской отдел коммунального
(наименование органа)

хозяйства, удостоверяет, что целый деревянный
(выдавшего свидетельство) (все или)

жилой дома и сарая (ев), находящийся

в гор. Городец по улице Полевая за №

действительно принадлежит СЫРВАТКЕ ДМИТРИЮ ГРИГОРЬЕВИЧУ
(фамилия, имя, отчество)

на праве личной собственности

Свидетельство выдано на основании решения Городоцкого горисполкома от

18 августа 1966 года, за № 192.

(указывается решение исполкома Совета депутатов трудящихся или определение суда)

взамен Договора № 10 застройки

(указывается наименование утраченного документа)

Зав. горкомхозом
Пред. исполкома Совета
депутатов трудящихся

Удостоверен

Зав. горкомхозом
(подпись)

Домовладение № 5 по улице Полевой

гор. (пос.) Городец зарегистрировано по праву личной собственности

за СЫРВАТКОЙ ДМИТРИЕМ ГРИГОРЬЕВИЧЕМ

и записано в регистрационную книгу под № 109 инвентаризационное дело №

24 октября 1966 г.



Исполнительный комитет Городошского
городского Совета депутатов трудящихся

СВИДЕТЕЛЬСТВО

о праве личной собственности на жилой дом

Гор. Городош 1 января 1973 г.

Городошский районский комитет народного контроля
[наименование органа]

председатель
[подпись]

удостоверяет, что господин

[все или часть]

жилой(ого) дом(а) с прилегающими к нему строениями и сооружениями, находящегося

в гор. Городош по улице Львовой за № 39

действительно принадлежит Дядух Святославу Михайловичу

на праве личной собственности.

Свидетельство выдано на основании решения Городошского

горисполкома от 18 января 1973 года

[указывается решение исполкома Совета депутатов трудящихся или определение суда]

г. и 93

взамен



[указывается наименование утраченного документа]

Зав. горкомхозом
Пред. исполкома Совета
депутатов трудящихся


[подпись]

39 по улице Львовой

гор. (пос.) Городош зарегистрировано по праву личной собственности

за Дядух Святослава Михайловича

и записано в реестровую книгу под № 1578 инвентаризационное дело №



Начальник
Самборского межгородского бюро
технической инвентаризации

[подпись]

КОПИЯ

Исполнительный комитет Городовенского
Городовенского Совета депутатов трудящихся

СВИДЕТЕЛЬСТВО

о праве личной собственности на жилой дом

Гор. Городово 6 июня 1973
Городовенский Коммунальный
предупредительный [наименование органа,
выдавшего свидетельство] удостоверяет, что Целевой
[все или часть]


жилой(ого) дом(а) с прилегающими к нему строениями и сооружениями, находящегося

в гор. Городово по улице Колхозная за № 20-адействительно принадлежит Лосицкая Ева Васильевна
на праве личной собственности.

Свидетельство выдано на основании

решения Городовенского
исполкома от 18 апреля 1973 года
[указывается решение исполкома Совета депутатов трудящихся или определение суда]
№ 100

взамен



указывается наименование утраченного документа

Зав. горкомхозом
Пред. исполкома Совета
депутатов трудящихся

САМБОРСКОЕ МЕЖГОРОДСКОЕ БЮРО ТЕХНИЧЕСКОЙ ИНВЕНТАРИЗАЦИИ

при Львовском областном отделе коммунального хозяйства

Телефон № 21-97

г. Самбор, пл. Ленина 1

Регистрационное удостоверение

Самборское межгородское бюро технической инвентаризации подтверждает, что Урмас
 (в целом или частич.)
 домовладение № 220 по ул. Заситовской в гор. Туродан
 зарегистрировано за гр. Зворедский Оскар
Иванович

по праву личной собственности на основании Свидетельства
о приобретении, выданное Туро-
домской межгородской 5 июля
1981 года, № регистрации 191

Записано в реестровую книгу за № 1888
 Домовладение № 220 по ул. Заситовской в целом состоит
из кирпичного жилого дома и сарая



1978 г.

Надзвник Самборского межгородского бюро
 технической инвентаризации

Самбірська міська друкарня. Зам. № 400-2000

(Signature)
 (ДАЦИВ)

САМБІРСЬКЕ МІЖМІСЬКЕ БЮРО ТЕХНІЧНОЇ ІНВЕНТАРИЗАЦІЇ
ЛЬВІВСЬКОГО ОБЛАСНОГО ЖИТЛОВО-КОМУНАЛЬНОГО ГОСПОДАРСТВА
м. Самбір вул. Переяславська 1
Телефони 5-31-08; 5-43-98

« » 199 р.

№

РЕЄСТРАЦІЙНЕ ПОСВІДЧЕННЯ

Самбірське міжміське бюро технічної інвентаризації посвідчує, що житловий будинок (будинковий лотіня), розташоване (ий) місті (селі, с. м. т.) Торчик

по вул. (провулку) Заставська


№ 340 Вирішено

Зареєстрований (е) за гр. Гайда (Кузик) Микола Іванович

На праві особистої власності на підставі договір про передачу
земельної ділянки в оренду
на користувача, користувача
Григорівської намет-кожухової фабрики
1986 р. з реєстрації № 340

Та записано в реєстрову книгу № 10
за реєстром № 2245
« 04 » 09 199 р.

Начальник Самбірського міжміського
бюро технічної інвентаризації



[Signature] М. П. Хасан